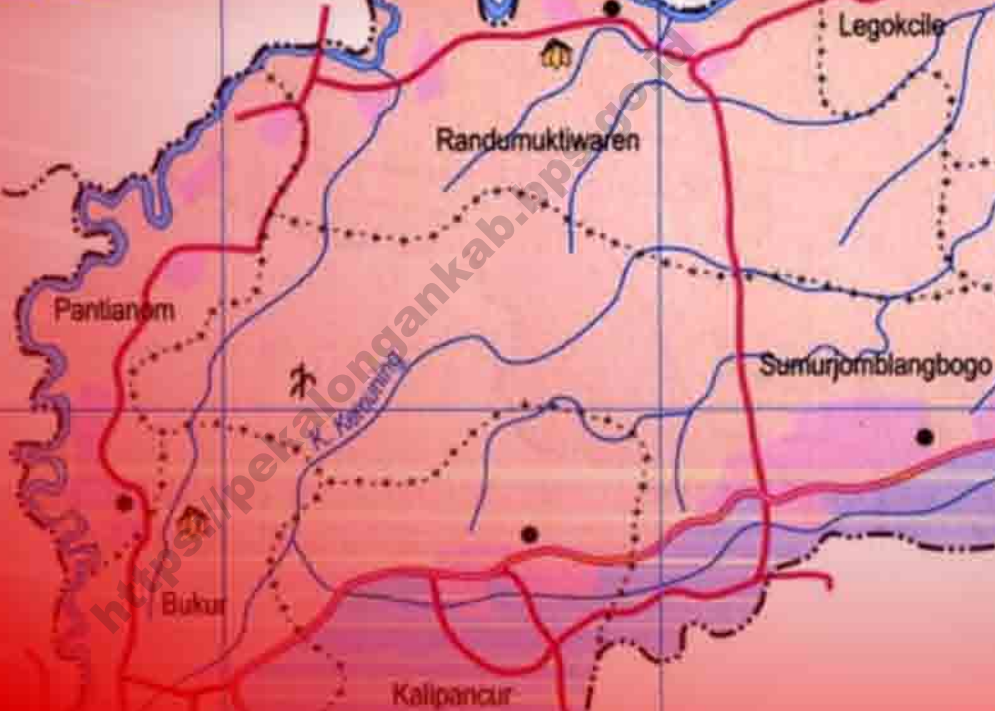


KECAMATAN
SRAGI



KECAMATAN BOJONG

DALAM ANGKA 2014/2015



KECAMATAN BOJONG DALAM ANGKA 2014/2015

Nomor Katalog : 1401.3326.110

Nomor Publikasi : 3326.1513

Ukuran Buku : 16 cm X 21 cm

Jumlah Halaman : 89 halaman

Naskah :

Badan Pusat Statistik Kabupaten Pekalongan

Penyunting :

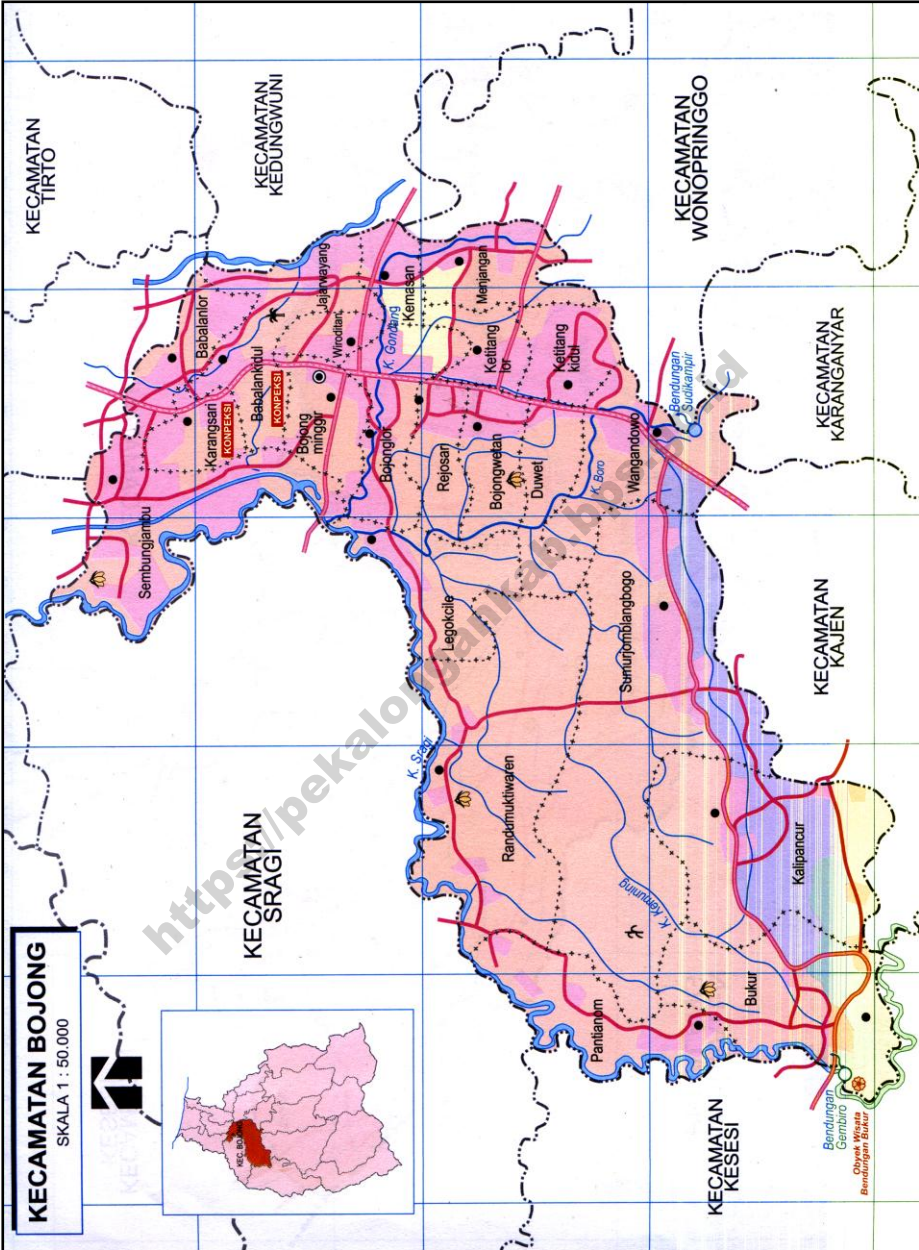
Seksi Integrasi Pengolahan dan Desiminasi Statistik

Badan Pusat Statistik Kabupaten Pekalongan

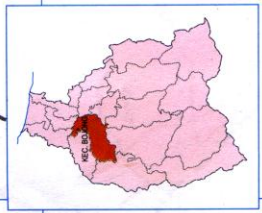
Diterbitkan Oleh :

BPS Kabupaten Pekalongan

Boleh mengutip dengan menyebutkan sumbernya



KECAMATAN BOJONG
SKALA 1 : 50.000



<https://pekaloripedia.com>

SAMBUTAN CAMAT BOJONG

Assalamu Alaikum Wr. Wb.

Dengan penuh rasa syukur kepada Tuhan Yang Maha Esa, kita sambut gembira atas terbitnya buku : “ Kecamatan Bojong Dalam Angka Tahun 2014/2015 “ ini sebagai bagian upaya penyediaan informasi statistik yang sangat berguna dalam berbagai perencanaan pembangunan.

Dalam era otonomi daerah seperti sekarang ini, fungsi dan peranan statistik semakin penting dan mutlak diperlukan. Bertolak dari informasi statistik yang akurat dan tepat waktu, maka berbagai kebijakan akan dapat diambil secara tepat, terarah dan berdayaguna.

Diharapkan Buku Kecamatan Bojong Dalam Angka Tahun 2014/2015 yang menyediakan berbagai data sektoral, dapat memberikan wawasan kepada para pengguna data dan pembuat kebijakan. Sekaligus sebagai kajian, evaluasi dan perencanaan masa depan di Kecamatan Bojong.

Semoga dengan terbitnya buku ini bermanfaat bagi semua pihak dan dapat membantu pelaksanaan pembangunan di daerah..

Wassalamu Alaikum Wr. Wb.

Bojong, Agustus 2015

CAMAT BOJONG

Drs.RUKMAN HIDAYAT.AP
NIP. 19690118 198903 1007

KATA PENGANTAR

Assalamualaikum wr. wb.

Puji syukur kami panjatkan kepada Allah SWT dengan rahmat dan hidayah-Nya kami dapat menerbitkan publikasi ini.

Publikasi Kecamatan Bojong Dalam Angka Tahun 2014/2015 merupakan gambaran secara umum Kecamatan Bojong dalam bentuk angka. Diharapkan buku ini dapat membantu para perencana dan pengambil keputusan untuk menentukan arah pembangunan sesuai perkembangan dan dinamikanya.

Berhasilnya penyusunan publikasi ini berkat kerja sama yang baik antar instansi/ Dinas/ Lembaga di Kecamatan Bojong. Oleh karena itu kami sampaikan terimakasih atas segala bantuannya sehingga terwujud penerbitan buku ini.

Kami menyadari bahwa publikasi ini masih banyak kekurangan. Demi penyempurnaan penerbitan yang akan datang, kritik dan saran dari berbagai pihak sangat kami harapkan.

Akhirnya, harapan kami semoga penyajian buku ini dapat bermanfaat bagi konsumen data.

Wassalamualaikum wr. wb.

Bojong, Agustus 2015

Koordinator Statistik
Kecamatan Bojong,

ABDUL KHAMID, A.Md.
NIP.197607312006041017

DAFTAR ISI

PETA KECAMATAN BOJONG	i
SAMBUTAN CAMAT BOJONG	ii
KATA PENGANTAR	iii
DAFTAR ISI	iv

BAB I : LETAK GEOGRAFIS

1. 1. Letak Geografi Kecamatan Bojong.....	1
1. 2. Jarak Ibukota Kecamatan ke Kabupaten dan Kota Lain.....	2
1. 3. Luas dan Penggunaan Tanah Tahun 2013.....	3
1. 4. Luas Penggunaan Tanah Sawah Tahun 2013.....	4
1. 5. Luas Penggunaan Tanah Kering Tahun 2013.....	6
1. 6. Banyaknya Curah Hujan dan Hari Hujan Tahun 2013.....	9

BAB II : PEMERINTAHAN

2. 1. Banyaknya Dusun, RW, RT, Perangkat desa Tahun 2013.....	10
2. 2. Tingkat Perkembangan Desa Tahun 2013.....	11
2. 3. Banyaknya Anggota Hansip Tahun 2013.....	12
2. 4. Aktifitas PPAT Tahun 2013.....	13
2. 5. Nama Kepala Desa di Kecamatan Bojong Tahun 2013.....	14

BAB III. : PENDUDUK DAN TENAGA KERJA

3. 1. Jumlah Penduduk Per Desa Bulan Juni 2013.....	15
3. 2. Jumlah Penduduk Menurut Jenis Kelamin dan Kewarganegaraan...Tahun 2013.....	17
3. 3. Jumlah Penduduk Menurut Kelompok Umur 2013.....	18
3. 4. Jumlah Penduduk Menurut Kelompok Umur Per Desa Th. 2013	19
3. 5. Jumlah Penduduk Dewasa dan Anak Tahun 2013.....	25
3. 6. Sex Ratio Penduduk Tahun 2013.....	26
3. 7. Jumlah dan Kepadatan Penduduk Tahun 2013.....	27
3. 8. Jumlah Rumah Tangga dan Rata-rata ART Tahun 2013.....	28

3. 9.	Banyaknya Lahir, Mati, Datang, Pindah, CBR, CDR dan Pertambahan Penduduk Tahun 2013.....	29
3.10.	Banyaknya Penduduk Usia 7 - 12 Tahun 2013.....	32
3.11.	Banyaknya Penduduk Usia 13 - 15 Tahun 2013.....	33
3.12.	Banyaknya Penduduk Usia 16 - 18 Tahun 2013.....	34
3.13.	Jumlah Kelahiran Per Seribu Perempuan Usia Produktif (GFR) Tahun 2013.....	35
3.14.	Anak Usia 0 - 4 Tahun Per Seribu Perempuan Usia Produktif (CWR) Tahun 2013.....	36
3.15.	Angka Ketergantungan Tahun 2013.....	37
3.16.	Banyaknya Rumah Tangga Menurut Usaha Di Sektor Ekonomi Tahun 2013.....	38
3.17.	Mata Pencaharian Penduduk Usia 15 Tahun Keatas Th. 2013.....	40

BAB IV : S O S I A L

4. 1.	Jumlah Sekolah, TK Tahun 2013.....	42
4. 2.	Jumlah Sekolah SD Tahun 2013.....	43
4. 3.	Jumlah Sekolah SLTP Tahun 2013.....	44
4. 4.	Jumlah Sekolah SLTA Tahun 2013.....	45
4. 5.	Jumlah Sekolah MI Tahun 2013.....	46
4. 6.	Jumlah Sekolah MTs Tahun 2013.....	47
4. 7.	Banyaknya Sarana Kesehatan Tahun 2013.....	48
4. 8.	Banyaknya Tenaga Kesehatan Tahun 2013.....	49
4. 9.	Banyaknya PUS dan Akseptor KB Tahun 2013.....	50
4.10.	Banyaknya Rumah Penduduk Tahun 2013.....	52
4.11.	Banyaknya Penduduk Menurut Agama Tahun 2013.....	53
4.12.	Banyaknya Tempat Peribadatan Tahun 2013.....	54
4.13.	Banyaknya Jamaah Haji Tahun 2013.....	55
4.14.	Banyaknya Nikah, Talak, Cerai, Rujuk Tahun 2013.....	56
4.15.	Banyaknya Kejadian Kriminalitas Per Bulan Tahun 2013.....	57

BAB V : P E R T A N I A N

5. 1.	Produksi Pertanian Tanaman Pangan Tahun 2013.....	58
-------	---	----

5. 2.	Luas Panen dan Produksi Padi Tahun 2013.....	59
5. 3.	Luas Panen dan Produksi Palawija Tahun 2013.....	61
5. 4.	Produksi Tanaman Buah-buahan Tahun 2013.....	64
5. 5.	Banyaknya Ternak Tahun 2013.....	65
5. 6.	Banyaknya Unggas Tahun 2013.....	66

BAB VI : INDUSTRI

6. 1.	Banyaknya Industri Besar, Sedang Tahun 2013.....	67
6. 2.	Banyaknya Industri Kecil dan Kerajinan Rumah Tangga Th. 2013	68
6. 3.	Banyaknya Perusahaan Konstruksi Tahun 2013.....	69

BAB VII : PERHUBUNGAN

7. 1.	Banyaknya Kendaraan Bermotor Tahun 2013.....	70
7. 2.	Banyaknya Kendaraan Tak Bermotor Tahun 2013.....	72
7. 3.	Banyaknya Sarana Telekomunikasi Tahun 2013.....	73

BAB VIII : KEUANGAN DAN HARGA

8. 1.	Banyaknya Prasarana Perekonomian Tahun 2013.....	74
8. 2.	Banyaknya Perusahaan dan Jasa Tahun 2013.....	75
8. 3.	Pemasukan PBB Tahun 2013.....	76
8. 4.	Jumlah Baku dan Realisasi Pemasukan PBB Tahun 2013.....	77
8. 5.	Banyaknya Koperasi dan Lembaga Keuangan Lainnya Th. 2013.	78
8. 6.	Harga Sembilan Bahan Pokok Tahun 2013.....	79

Tabel : 1.1

Letak Geografis Kecamatan Bojong

-
-
1. Luas Wilayah : 40,06 Km²
 2. Jarak Terjauh Daerah Kecamatan Bojong :
 - Barat - Timur : 17,00 Km
 - Utara - Selatan : 7,50 Km
 3. Batas Wilayah :
 - a. Sebelah Utara : Kecamatan Wiradesa
 - b. Sebelah Timur : Kecamatan Kedungwuni dan Kecamatan Wonopringgo
 - c. Sebelah Selatan : Kecamatan Kajen dan Kecamatan Karanganyar
 - d. Sebelah Barat : Kecamatan Sragi dan Kecamatan Kesesi
 4. Jenis tanah di Kecamatan Bojong :
 - a. Alufial : 62 %
 - b. Glukosal : 30 %
 - c. Latosal : 8 %
 5. Ketinggian Diatas Permukaan Laut :
10 meter sampai 90 meter
 6. Temperatur :
Temperatur rata - rata 27 °C
-
-

Sumber : Monografi Desa Kecamatan Bojong

Tabel : 1.2.

Jarak Ibukota Kecamatan Bojong
Ke Kabupaten, Kecamatan Lain dan
Desa-desa se Kecamatan Tahun 2014

Kecamatan	Km	Desa	Km	Desa	Km
[1]	[2]	[3]	[4]	[3]	[4]
00 Kab. Pekalongan	9.0	001 Bukur	10.0	020 Babalan Kidul	2.5
010 Kandangserang	26.0	002 Kalipancur	8.0	021 Karang Sari	2.0
020 Paninggaran	31.0	003 Sumurjomblang	6.0	022 Sembungjambu	3.5
030 Lebakbarang	28.0	004 Pantianom	12.0		
040 Petungkriyono	32.0	005 Randumuktiwan	6.0		
050 Talun	17.0	006 Legokclile	4.0		
060 Doro	13.0	007 Bojong Wetan	2.0		
070 Karanganyar	13.0	008 Wangandowo	4.0		
090 Kesesi	14.0	009 Duwet	3.0		
100 Sragi	6.0	010 Ketitang Kidul	2.5		
101 Siwalan	13.0	011 Menjangan	3.0		
110 Bojong	0.0	012 Ketitang Lor	2.0		
120 Wonopringgo	6.0	013 Rejosari	1.5		
130 Kedungwuni	5.0	014 Bojong Lor	1.5		
131 Karangdadap	12.0	015 Bojongminggir	0.3		
140 Buaran	13.0	016 Wiroditan	0.5		
150 Tirta	12.0	017 Kemasari	2.0		
160 Wiradesa	8.0	018 Jajar Wayang	2.0		
161 Wonokerto	9.0	019 Babalan Lor	3.5		

Sumber : Monografi Desa Kecamatan Bojong

Tabel : 1.3

Luas Tanah dan Penggunaan Tanah
Di Kecamatan Bojong
Akhir Tahun 2010 (Ha)

Desa	Penggunaan Tanah		Jumlah
	Tanah Sawah	Tanah Kering	
[1]	[2]	[3]	[4]
001 Bukur	86.830	246.263	333.093
002 Kalipancur	290.095	187.815	477.910
003 Sumurjomblangbogo	421.050	169.852	590.902
004 Pantianom	118.360	56.535	174.895
005 Randumuktiwaren	306.166	74.194	380.360
006 Legokclile	153.185	68.661	221.846
007 Bojong Wetan	143.435	38.565	182.000
008 Wangandowo	74.618	151.632	226.250
009 Duwet	55.500	39.221	94.721
010 Ketitang Kidul	42.355	36.509	78.864
011 Menjangan	45.000	92.622	137.622
012 Ketitang Lor	33.000	19.900	52.900
013 Rejosari	39.000	31.815	70.815
014 Bojong Lor	94.655	66.240	160.895
015 Bojongminggir	49.923	61.943	111.866
016 Wiroditan	17.000	79.823	96.823
017 Kemasari	-	46.088	46.088
018 Jajar Wayang	46.840	53.222	100.062
019 Babalan Lor	25.081	65.604	90.685
020 Babalan Kidul	59.472	34.811	94.283
021 Karangsari	29.316	52.299	81.615
022 Sembungjambu	37.000	164.220	201.220
Jumlah	2,167.881	1,837.834	4,005.715

Sumber : Monografi Desa Kecamatan Bojong

Catatan: Data tahun 2013 tidak tersedia

Tabel : 1.4

Luas Penggunaan Tanah Sawah
Di Kecamatan Bojong
Akhir Tahun 2010(Ha)

Desa	Tehnis	1/2 Tehnis	Sederhana	Tadah Hujan
[1]	[2]	[3]	[4]	[5]
001 Bukur	80.000	-	-	6.830
002 Kalipancur	263.830	26.265	-	-
003 Sumurjomblangbogo	421.050	-	-	-
004 Pantianom	115.660	-	-	2.700
005 Randumuktiwaren	306.166	-	-	-
006 Legokclile	128.185	-	-	25.000
007 Bojong Wetan	143.435	-	-	-
008 Wangandowo	70.618	-	-	4.000
009 Duwet	53.000	-	-	2.500
010 Ketitang Kidul	42.355	-	-	-
011 Menjangan	35.000	-	-	10.000
012 Ketitang Lor	33.000	-	-	-
013 Rejosari	39.000	-	-	-
014 Bojong Lor	94.655	-	-	-
015 Bojongminggir	49.923	-	-	-
016 Wiroditan	17.000	-	-	-
017 Kemasari	-	-	-	-
018 Jajar Wayang	46.840	-	-	-
019 Babalan Lor	25.081	-	-	-
020 Babalan Kidul	59.472	-	-	-
021 Karang Sari	29.316	-	-	-
022 Sembungjambu	37.000	-	-	0.000
Jumlah	2,090.586	26.265	-	51.030

Sumber : Monografi Desa Kecamatan Bojong

Catatan: Data tahun 2013 tidak tersedia

Tabel : 1.4 (Lanjutan)

Desa	Pasang Surut	Lain nya	Sementara Tdk Diushk	Jumlah
[1]	[6]	[7]	[8]	[9]
001 Bukur	-	-	-	86.830
002 Kalipancur	-	-	-	290.095
003 Sumurjomblangbogo	-	-	-	421.050
004 Pantianom	-	-	-	118.360
005 Randumuktiwaren	-	-	-	306.166
006 Legokclile	-	-	-	153.185
007 Bojong Wetan	-	-	-	143.435
008 Wangandowo	-	-	-	74.618
009 Duwet	-	-	-	55.500
010 Ketitang Kidul	-	-	-	42.355
011 Menjangan	-	-	-	45.000
012 Ketitang Lor	-	-	-	33.000
013 Rejosari	-	-	-	39.000
014 Bojong Lor	-	-	-	94.655
015 Bojongminggir	-	-	-	49.923
016 Wiroditan	-	-	-	17.000
017 Kemasari	-	-	-	-
018 Jajar Wayang	-	-	-	46.840
019 Babalan Lor	-	-	-	25.081
020 Babalan Kidul	-	-	-	59.472
021 Karang Sari	-	-	-	29.316
022 Sembungjambu	-	-	-	37.000
Jumlah	-	-	-	2,167.881

Tabel : 1.5

Luas Penggunaan Tanah Kering
di Kecamatan Bojong
Akhir Tahun 2010(Ha)

Desa	Bang. & Hal. Sekitar	Tegalan/ Kebun	Padang Rumput/ Penggemb.	Kolam/ Tambak/ Empang	
[1]	[2]	[3]	[4]	[5]	
001	Bukur	53.965	96.561	-	-
002	Kalipancur	49.066	119.190	-	-
003	Sumurjomblangbogo	55.012	102.280	-	-
004	Pantianom	39.670	10.915	-	-
005	Randumuktiwaren	58.415	14.210	-	-
006	Legokclile	56.560	6.760	-	-
007	Bojong Wetan	24.923	6.295	-	-
008	Wangandowo	74.230	74.020	-	-
009	Duwet	23.246	12.175	-	-
010	Ketitang Kidul	33.641	-	-	-
011	Menjangan	48.541	39.081	-	-
012	Ketitang Lor	19.000	-	-	-
013	Rejosari	24.023	6.667	-	-
014	Bojong Lor	34.495	26.800	-	-
015	Bojongminggir	56.217	3.243	-	-
016	Wiroditan	60.415	17.500	-	-
017	Kemasan	19.090	23.910	-	-
018	Jajar Wayang	45.222	4.000	-	-
019	Babalan Lor	63.360	-	-	-
020	Babalan Kidul	33.811	-	-	-
021	Karangsari	42.600	8.699	-	-
022	Sembungjambu	114.828	44.082	-	-
Jumlah	1,030.330	616.388	-	-	

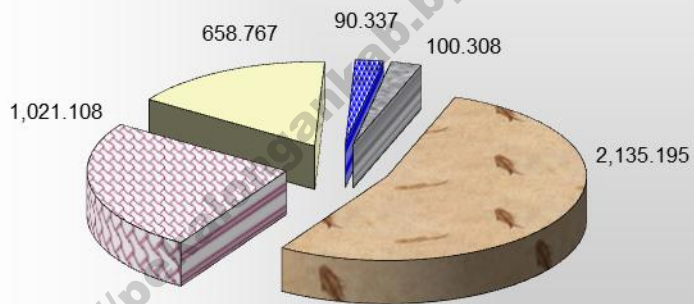
Sumber : Monografi Desa Kecamatan Bojong

Catatan: Data tahun 2013 tidak tersedia

Tabel : 1.5. (Lanjutan)

Desa	Sement. Tidak Diush.	Hutan Negara	Perkeb. Negara/ Swasta	Lain- Lain	Jumlah
[1]	[6]	[7]	[8]	[9]	[10]
001 Bukur	-	90.337	-	5.400	246.263
002 Kalipancur	-	-	-	19.559	187.815
003 Sumurjomblangbogo	-	-	-	12.560	169.852
004 Pantianom	-	-	-	6.010	56.535
005 Randumuktiwaren	-	-	-	1.569	74.194
006 Legokclile	-	-	-	5.341	68.661
007 Bojong Wetan	-	-	-	7.347	38.565
008 Wangandowo	-	-	-	3.382	151.632
009 Duwet	-	-	-	3.500	39.221
010 Ketitang Kidul	-	-	-	2.868	36.509
011 Menjangan	-	-	-	5.000	92.622
012 Ketitang Lor	-	-	-	0.900	19.900
013 Rejosari	-	-	-	1.125	31.815
014 Bojong Lor	-	-	-	4.945	66.240
015 Bojongminggir	-	-	-	2.483	61.943
016 Wiroditan	-	-	-	1.908	79.823
017 Kemasan	-	-	-	3.088	46.088
018 Jajar Wayang	-	-	-	4.000	53.222
019 Babalan Lor	-	-	-	2.244	65.604
020 Babalan Kidul	-	-	-	1.000	34.811
021 Karang Sari	-	-	-	1.000	52.299
022 Sembungjambu	-	-	-	5.310	164.220
Jumlah	-	90.337	-	100.539	1,837.834

**Grafik 1 : Pemakaian Tanah
Di Kecamatan Bojong Tahun 2010**



□ Sawah □ Pekarangan □ Tegalan □ Hutan Negara □ Lainnya

Tabel : 1.6

Banyaknya Curah Hujan dan Hari Hujan
di Rinci Per Bulan
di Kecamatan Bojong Tahun 2014

Bulan	Curah Hujan (Mm)	Hari Hujan
[1]	[2]	[3]
001 Januari	718	24
002 Pebruari	649	17
003 Maret	181	12
004 April	233	9
005 Mei	129	9
006 Juni	175	6
007 Juli	79	18
008 Agustus	87	5
009 September	-	-
010 Oktober	9	1
011 Nopember	49	3
012 Desember	234	12
Jumlah	2,543	116

Sumber : Dinas Irigasi Kecamatan Bojong

Tabel : 2.1.

Banyaknya Dusun, RT, RW
dan Perangkat Desa
di Kecamatan Bojong Tahun 2014

8

Desa	Dusun	Lingk	R W	R T	Perangkat Desa/Kel
[1]	[2]	[3]	[4]	[5]	[6]
001 Bukur	4	-	4	18	12
002 Kalipancur	3	-	8	23	13
003 Sumurjomblangbogo	5	-	7	24	13
004 Pantianom	2	-	2	6	9
005 Randumuktiwaren	6	-	6	23	18
006 Legoklile	2	-	6	13	8
007 Bojong Wetan	2	-	4	8	11
008 Wangandowo	3	-	5	10	10
009 Duwet	3	-	3	9	9
010 Ketitang Kidul	3	-	2	8	8
011 Menjangan	4	-	4	12	11
012 Ketitang Lor	2	-	2	10	9
013 Rejosari	2	-	2	7	9
014 Bojong Lor	4	-	4	15	11
015 Bojongminggir	4	-	8	16	9
016 Wiroditan	3	-	3	14	7
017 Kemasan	2	-	3	7	7
018 Jajar Wayang	4	-	4	16	8
019 Babalan Lor	4	-	4	15	7
020 Babalan Kidul	3	-	3	7	9
021 Karang Sari	2	-	3	7	7
022 Sembungjambu	5	-	5	20	10
Jumlah	72	-	92	288	215

Sumber : Kantor Kecamatan Bojong

Tabel : 2.2

Tingkat Perkembangan Desa
di Kecamatan Bojong
Tahun 2014

D e s a	Berkembang	Maju	Mandiri
[1]	[2]	[3]	[4]
001 Bukur	-	1	-
002 Kalipancur	-	1	-
003 Sumurjomblangbogo	-	1	-
004 Pantianom	-	1	-
005 Randumuktiwaren	-	1	-
006 Legokclile	-	1	-
007 Bojong Wetan	-	1	-
008 Wangandowo	-	1	-
009 Duwet	-	1	-
010 Ketitang Kidul	-	1	-
011 Menjangan	-	1	-
012 Ketitang Lor	-	1	-
013 Rejosari	-	1	-
014 Bojong Lor	-	1	-
015 Bojongminggir	-	1	-
016 Wiroditan	-	1	-
017 Kemasari	-	1	-
018 Jajar Wayang	-	1	-
019 Babalan Lor	-	1	-
020 Babalan Kidul	-	1	-
021 Karangsari	-	1	-
022 Sembungjambu	-	1	-
Jumlah	-	22	-

Sumber : Kantor Kecamatan Bojong

Tabel : 2.3

Banyaknya Anggota Hansip/ Linmas
di Kecamatan Bojong
Tahun 2014

Desa	Dusun / Lingk.	Pertahanan Sipil			Jumlah
		Wanra	Kamra	Linmas	
[1]	[2]	[3]	[4]	[5]	[6]
001 Bukur	4	-	-	38	38
002 Kalipancur	3	-	-	37	37
003 Sumurjomblangbogo	5	-	-	56	56
004 Pantianom	2	-	-	20	20
005 Randumuktiwaren	6	-	-	36	36
006 Legokclile	2	-	-	18	18
007 Bojong Wetan	2	-	-	25	25
008 Wangandowo	3	-	-	32	32
009 Duwet	3	-	-	22	22
010 Ketitang Kidul	2	-	-	33	33
011 Menjangan	4	-	-	32	32
012 Ketitang Lor	2	-	-	10	10
013 Rejosari	2	-	-	30	30
014 Bojong Lor	4	-	-	28	28
015 Bojongminggir	4	-	-	25	25
016 Wiroditan	3	-	-	21	21
017 Kemasari	2	-	-	28	28
018 Jajar Wayang	4	-	-	34	34
019 Babalan Lor	4	-	-	22	22
020 Babalan Kidul	3	-	-	14	14
021 Karang Sari	2	-	-	25	25
022 Sembungjambu	5	-	-	25	25
Jumlah	71	-	-	611	611

Sumber : Kasi Pemerintahan Kecamatan Bojong

Tabel : 2.4

Aktivitas PPAT
di Kecamatan Bojong
Tahun 2014

B u l a n	Jual Beli	Hibah	Pemba gian	Lain- Lain	Jumlah
[1]	[2]	[3]	[4]	[5]	[6]
001 Januari	-	-	-	-	-
002 Februari	-	-	-	-	-
003 Maret	-	-	-	-	-
004 April	-	-	-	-	-
005 Mei	-	-	-	-	-
006 Juni	-	-	-	-	-
007 Juli	-	-	-	-	-
008 Agustus	-	-	-	-	-
009 September	-	-	-	-	-
010 Oktober	-	-	-	-	-
011 Nopember	-	-	-	-	-
012 Desember	-	-	-	-	-
Jumlah	-	-	-	-	-

Sumber : Kasi Pemerintahan Kecamatan Bojong

Tabel : 2.5.

Nama Kepala Desa di Kecamatan Bojong
Tahun 2014

Desa	Nama Kepala Desa	
[1]	[2]	
001	Bukur	Diyono
002	Kalipancur	wedi Utomo
003	Sumurjomblangbogo	Edi Suyitno
004	Pantianom	Hadi suto
005	Randumuktiwaren	Rusadi,SPd
006	Legokclile	Wintoro
007	Bojong Wetan	Driyardi
008	Wangandowo	Subari
009	Duwet	Nurmantoro
010	Ketitang Kidul	Chaer Chamdi
011	Menjangan	Kaprawi
012	Ketitang Lor	Sarwono
013	Rejosari	Siswoyo,S.Pd
014	Bojong Lor	Anis Sulkuat
015	Bojongminggir	Budi Lenggono
016	Wiroditan	Waluyo
017	Kemasan	Budiono
018	Jajar Wayang	Edi Fahrudin
019	Babalan Lor	H. Cunari
020	Babalan Kidul	Nur siswanto
021	Karangsari	Slamet Raswono
022	Sembungjambu	Santosa

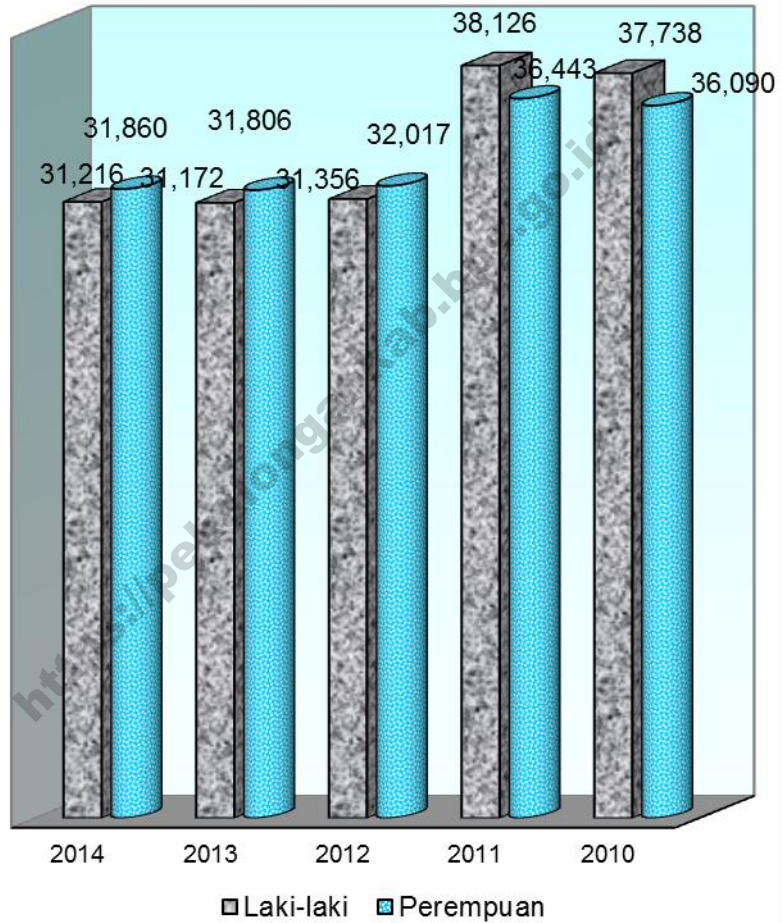
Sumber : Kantor Kecamatan Bojong

Tabel : 3.1

Banyaknya Penduduk Menurut Jenis Kelamin
dan Status Kewarganegaraan
di Kecamatan Bojong Tahun 2014

Desa	Laki-Laki		Perempuan		Jumlah
	WNI	WNA	WNI	WNA	
[1]	[2]	[2]	[3]	[3]	[4]
001 Bukur	1,346	-	1,378	-	2,724
002 Kalipancur	1,971	-	2,217	-	4,188
003 Sumurjomblangbogo	2,353	-	2,433	-	4,786
004 Pantianom	827	-	895	-	1,722
005 Randumuktiwaren	1,731	-	1,739	-	3,470
006 Legokclile	935	-	1,001	-	1,936
007 Bojong Wetan	978	-	986	-	1,964
008 Wangandowo	1,403	-	1,402	-	2,805
009 Duwet	1,211	-	1,176	-	2,387
010 Ketitang Kidul	1,275	-	1,237	-	2,512
011 Menjangan	1,920	-	1,846	-	3,766
012 Ketitang Lor	868	-	910	-	1,778
013 Rejosari	905	-	909	-	1,814
014 Bojong Lor	1,017	-	1,111	-	2,128
015 Bojongminggir	1,830	-	1,891	-	3,721
016 Wiroditan	1,701	-	1,722	-	3,423
017 Kemasari	1,129	-	1,157	-	2,286
018 Jajar Wayang	1,668	-	1,631	-	3,299
019 Babalan Lor	1,953	-	1,917	-	3,870
020 Babalan Kidul	1,252	-	1,226	-	2,478
021 Karang Sari	1,099	-	1,009	-	2,108
022 Sembungjambu	1,844	-	2,067	-	3,911
Jumlah	31,216	-	31,860	-	63,076

Grafik 2:Perkembangan Penduduk Di Kecamatan Bojong Tahun 2010 -2014



Tabel : 3.3

Banyaknya Penduduk Menurut
Kelompok Umur dan Jenis Kelamin
di Kecamatan Bojong Tahun 2014

Kelompok Umur	Laki-Laki	Perempuan	Jumlah
[1]	[2]	[3]	[4]
0 - 4	3,127	2,802	5,929
5 - 9	2,996	2,819	5,815
10 - 14	3,092	2,994	6,086
15 - 19	3,045	2,886	5,931
20 - 24	2,523	2,514	4,715
25 - 29	2,241	2,385	4,626
30 - 34	2,088	2,311	4,399
35 - 39	2,156	2,196	4,305
40 - 44	2,133	2,150	4,315
45 - 49	1,975	2,071	4,046
50 - 54	1,646	1,737	3,383
55 - 59	1,460	1,612	3,072
60 - 64	1,004	1,059	2,063
65 - 69	671	831	1,502
70 - 74	507	626	1,133
75 +	552	867	1,419
Jumlah	31,216	31,860	63,076

Tabel : 3.4

Penduduk Menurut Kelompok Umur
dan Jenis Kelamin Dirinci Per Desa
di Kecamatan Bojong Tahun 2014

0		0 - 4		5 - 9		10 - 14	
Desa		L	P	L	P	L	P
[1]		[2]	[3]	[4]	[5]	[6]	[7]
001	Bukur	160	122	140	139	148	128
002	Kalipancur	211	174	226	229	213	228
003	Sumurjomblangbogo	246	208	255	204	236	236
004	Pantianom	80	67	73	82	96	94
005	Randumuktiwaren	182	141	138	132	145	135
006	Legokclile	87	82	97	88	113	94
007	Bojong Wetan	109	80	83	69	95	85
008	Wangandowo	140	116	133	126	158	116
009	Duwet	86	98	101	96	96	97
010	Ketintang Kidul	124	116	130	101	136	125
011	Menjangan	169	141	152	166	163	151
012	Ketintang Lor	108	91	80	79	81	87
013	Rejosari	108	87	64	63	75	66
014	Bojong Lor	88	92	100	92	112	94
015	Bojongminggir	176	180	197	174	180	180
016	Wiroditan	178	164	163	131	132	172
017	Kemasan	114	97	109	110	100	102
018	Jajar Wayang	179	162	177	163	158	152
019	Babalan Lor	174	170	164	170	181	180
020	Babalan Kidul	113	131	128	109	124	120
021	Karangsari	117	102	108	101	98	110
022	Sembungjambu	178	181	178	195	252	242
Jumlah		3,127	2,802	2,996	2,819	3,092	2,994

Tabel : 3.4 (Lanjutan)

Desa	15 - 19		20 - 24		25 - 29	
	L	P	L	P	L	P
[1]	[8]	[9]	[10]	[11]	[12]	[13]
001 Bukur	106	80	64	82	59	78
002 Kalipancur	169	155	81	115	81	132
003 Sumurjomblangbogo	177	180	139	156	139	172
004 Pantianom	74	65	55	56	36	56
005 Randumuktiwaren	140	154	162	144	123	127
006 Legokclile	91	91	51	58	49	84
007 Bojong Wetan	80	85	82	83	74	81
008 Wangandowo	133	129	100	99	87	91
009 Duwet	136	107	115	93	108	105
010 Ketitang Kidul	147	146	111	83	89	86
011 Menjangan	226	184	238	193	177	156
012 Ketitang Lor	87	80	56	69	58	76
013 Rejosari	85	92	50	70	73	73
014 Bojong Lor	99	98	69	85	74	88
015 Bojongminggir	160	184	156	174	147	148
016 Wiroditan	153	161	145	138	153	145
017 Kemasan	116	114	100	115	91	84
018 Jajar Wayang	178	147	166	143	125	125
019 Babalan Lor	248	207	178	193	195	168
020 Babalan Kidul	144	129	132	123	105	105
021 Karang Sari	119	101	131	97	90	83
022 Sembungjambu	177	197	142	145	108	122
Jumlah	3,045	2,886	2,523	2,514	2,241	2,385

Tabel : 3.4 (Lanjutan)

Desa	30 - 34		35 - 39		40 - 44	
	L	P	L	P	L	P
[1]	[14]	[15]	[16]	[17]	[18]	[19]
001 Bukur	71	86	87	111	98	91
002 Kalipancur	90	148	115	148	143	144
003 Sumurjomblangbogo	146	178	160	188	170	170
004 Pantianom	59	70	48	52	50	54
005 Randumuktiwaren	121	130	116	104	155	126
006 Legokclile	60	56	49	56	65	68
007 Bojong Wetan	73	77	64	79	74	69
008 Wangandowo	79	98	95	112	101	90
009 Duwet	96	87	88	75	84	93
010 Ketitang Kidul	69	81	85	86	85	111
011 Menjangan	143	143	149	129	115	116
012 Ketitang Lor	63	81	85	54	49	55
013 Rejosari	65	53	66	72	63	56
014 Bojong Lor	67	76	70	72	54	79
015 Bojongminggir	149	152	150	139	131	113
016 Wiroditan	138	128	123	129	119	105
017 Kemasan	83	98	96	86	71	66
018 Jajar Wayang	121	128	123	93	87	114
019 Babalan Lor	143	144	128	129	135	115
020 Babalan Kidul	93	95	90	70	80	75
021 Karang Sari	70	57	67	66	79	88
022 Sembungjambu	89	145	102	146	125	152
Jumlah	2,088	2,311	2,156	2,196	2,133	2,150

Tabel : 3.4 (Lanjutan)

Desa	45 - 49		50 - 54		55 - 59	
	L	P	L	P	L	P
[1]	[20]	[21]	[22]	[23]	[24]	[25]
001 Bukur	108	106	77	91	77	87
002 Kalipancur	132	152	137	119	105	142
003 Sumurjomblangbogo	159	148	150	148	141	151
004 Pantianom	69	68	49	54	48	48
005 Randumuktiwaren	103	118	71	103	100	102
006 Legokclile	74	72	52	47	49	58
007 Bojong Wetan	63	65	52	64	39	56
008 Wangandowo	95	97	69	71	57	72
009 Duwet	82	84	71	72	66	53
010 Ketitang Kidul	88	57	66	50	54	56
011 Menjangan	102	120	91	94	74	97
012 Ketitang Lor	52	51	33	54	47	41
013 Rejosari	70	69	58	57	39	53
014 Bojong Lor	62	66	60	66	54	58
015 Bojongminggir	103	112	79	97	82	86
016 Wiroditan	93	129	97	95	80	79
017 Kemasan	64	66	55	59	36	49
018 Jajar Wayang	92	91	78	94	76	68
019 Babalan Lor	109	112	83	91	72	71
020 Babalan Kidul	68	88	68	60	40	39
021 Karangsari	78	73	46	25	28	45
022 Sembungjambu	109	127	104	126	96	101
Jumlah	1,975	2,071	1,646	1,737	1,460	1,612

Tabel : 3.4 (Lanjutan)

Desa	60 - 64		65 - 69		70 +	
	L	P	L	P	L	P
[1]	[26]	[27]	[28]	[29]	[30]	[31]
001 Bukur	58	65	57	59	36	53
002 Kalipancur	104	106	72	79	92	146
003 Sumurjomblangbogo	88	99	60	69	87	126
004 Pantianom	29	31	27	46	34	52
005 Randumuktiwaren	54	71	35	43	86	109
006 Legokclile	41	51	20	27	37	69
007 Bojong Wetan	33	21	18	29	39	43
008 Wangandowo	57	62	30	45	69	78
009 Duwet	26	25	11	30	45	61
010 Ketitang Kidul	35	43	23	30	33	66
011 Menjangan	45	50	38	41	38	65
012 Ketitang Lor	34	28	11	22	24	42
013 Rejosari	29	25	25	27	35	46
014 Bojong Lor	34	33	24	24	50	88
015 Bojongminggir	42	49	33	38	45	65
016 Wiroditan	45	49	31	34	51	63
017 Kemasari	31	32	27	29	36	50
018 Jajar Wayang	41	54	27	33	40	64
019 Babalan Lor	47	62	34	45	62	60
020 Babalan Kidul	28	34	20	18	19	30
021 Karang Sari	26	23	9	14	33	24
022 Sembungjambu	77	46	39	49	68	93
Jumlah	1,004	1,059	671	831	1,059	1,493

Tabel : 3.4 (Lanjutan)

Desa	Jumlah		
	L	P	Jumlah
[1]	[32]	[33]	[34]
001 Bukur	1,346	1,378	2,724
002 Kalipancur	1,971	2,217	4,188
003 Sumurjomblangbogo	2,353	2,433	4,786
004 Pantianom	827	895	1,722
005 Randumuktiwaren	1,731	1,739	3,470
006 Legokclile	935	1,001	1,936
007 Bojong Wetan	978	986	1,964
008 Wangandowo	1,403	1,402	2,805
009 Duwet	1,211	1,176	2,387
010 Ketitang Kidul	1,275	1,237	2,512
011 Menjangan	1,920	1,846	3,766
012 Ketitang Lor	868	910	1,778
013 Rejosari	905	909	1,814
014 Bojong Lor	1,017	1,111	2,128
015 Bojongminggir	1,830	1,891	3,721
016 Wiroditan	1,701	1,722	3,423
017 Kemasan	1,129	1,157	2,286
018 Jajar Wayang	1,668	1,631	3,299
019 Babalan Lor	1,953	1,917	3,870
020 Babalan Kidul	1,252	1,226	2,478
021 Karang Sari	1,099	1,009	2,108
022 Sembungjambu	1,844	2,067	3,911
Jumlah	31,216	31,860	63,076

Tabel : 3.5

Banyaknya Penduduk Dewasa, Anak
Menurut Jenis Kelamin
di Kecamatan Bojong Tahun 2014

Desa	Dewasa		Anak		Jumlah
	L	P	L	P	
[1]	[2]	[3]	[4]	[5]	[6]
001 Bukur	898	989	448	389	2,724
002 Kalipancur	1,321	1,586	650	631	4,188
003 Sumurjomblangbogo	1,616	1,785	737	648	4,786
004 Pantianom	578	652	249	243	1,722
005 Randumuktiwaren	1,266	1,331	465	408	3,470
006 Legokclile	638	737	297	264	1,936
007 Bojong Wetan	691	752	287	234	1,964
008 Wangandowo	972	1,044	431	358	2,805
009 Duwet	928	885	283	291	2,387
010 Ketitang Kidul	885	895	390	342	2,512
011 Menjangan	1,436	1,388	484	458	3,766
012 Ketitang Lor	599	653	269	257	1,778
013 Rejosari	658	693	247	216	1,814
014 Bojong Lor	717	833	300	278	2,128
015 Bojongminggir	1,277	1,357	553	534	3,721
016 Wiroditan	1,228	1,255	473	467	3,423
017 Kemasari	806	848	323	309	2,286
018 Jajar Wayang	1,154	1,154	514	477	3,299
019 Babalan Lor	1,434	1,397	519	520	3,870
020 Babalan Kidul	887	866	365	360	2,478
021 Karang Sari	776	696	323	313	2,108
022 Sembungjambu	1,236	1,449	608	618	3,911
Jumlah	22,001	23,245	9,215	8,615	63,076

Tabel : 3.6

Sex Ratio Penduduk
di Kecamatan Bojong Tahun 2014

Desa	Laki-Laki	Perempuan	Sex ratio
[1]	[2]	[3]	[5]
001 Bukur	1,346	1,378	97.68
002 Kalipancur	1,971	2,217	88.90
003 Sumurjomblangbogo	2,353	2,433	96.71
004 Pantianom	827	895	92.40
005 Randumuktiwaren	1,731	1,739	99.54
006 Legokcile	935	1,001	93.41
007 Bojong Wetan	978	986	99.19
008 Wangandowo	1,403	1,402	100.07
009 Duwet	1,211	1,176	102.98
010 Ketitang Kidul	1,275	1,237	103.07
011 Menjangan	1,920	1,846	104.01
012 Ketitang Lor	868	910	95.38
013 Rejosari	905	909	99.56
014 Bojong Lor	1,017	1,111	91.54
015 Bojongminggir	1,830	1,891	96.77
016 Wiroditan	1,701	1,722	98.78
017 Kemasari	1,129	1,157	97.58
018 Jajar Wayang	1,668	1,631	102.27
019 Babalan Lor	1,953	1,917	101.88
020 Babalan Kidul	1,252	1,226	102.12
021 Karang Sari	1,099	1,009	108.92
022 Sembungjambu	1,844	2,067	89.21
Jumlah	31,216	31,860	97.98

Tabel : 3.7

Jumlah dan Kepadatan Penduduk
Di Kecamatan Bojong
Tahun 2014

Desa	Luas Daerah Km ²	Penduduk			Kepadatan Penduduk Per Km ²
		L	P	Jumlah	
[1]	[2]	[3]	[4]	[5]	[6]
001 Bukur	3.33	1,346	1,378	2,724	818
002 Kalipancur	4.78	1,971	2,217	4,188	876
003 Sumurjomblangbogo	5.91	2,353	2,433	4,786	810
004 Pantianom	1.75	827	895	1,722	984
005 Randumuktiwaren	3.80	1,731	1,739	3,470	913
006 Legokclile	2.22	935	1,001	1,936	872
007 Bojong Wetan	1.82	978	986	1,964	1,079
008 Wangandowo	2.26	1,403	1,402	2,805	1,241
009 Duwet	0.95	1,211	1,176	2,387	2,513
010 Ketitang Kidul	0.79	1,275	1,237	2,512	3,180
011 Menjangan	1.38	1,920	1,846	3,766	2,729
012 Ketitang Lor	0.53	868	910	1,778	3,355
013 Rejosari	0.71	905	909	1,814	2,555
014 Bojong Lor	1.61	1,017	1,111	2,128	1,322
015 Bojongminggir	1.12	1,830	1,891	3,721	3,322
016 Wiroditan	0.97	1,701	1,722	3,423	3,529
017 Kemasari	0.46	1,129	1,157	2,286	4,970
018 Jajar Wayang	1.00	1,668	1,631	3,299	3,299
019 Babalan Lor	0.91	1,953	1,917	3,870	4,253
020 Babalan Kidul	0.94	1,252	1,226	2,478	2,636
021 Karang Sari	0.81	1,099	1,009	2,108	2,602
022 Sembungjambu	2.01	1,844	2,067	3,911	1,946
Jumlah	40.06	31,216	31,860	63,076	1,575

Tabel :3.8

Jumlah Penduduk, Rumah Tangga dan
Rata-rata Banyaknya Anggota Rumah Tangga
di Kecamatan Bojong Tahun 2014

D e s a	Jumlah		Rata-Rata
	Penduduk	Rumah Tangga	ART
[1]	[2]	[3]	[4]
001 Bukur	2,724	964	2.83
002 Kalipancur	4,188	1,605	2.61
003 Sumurjomblangbogo	4,786	1,538	3.11
004 Pantianom	1,722	634	2.72
005 Randumuktiwaren	3,470	1,051	3.30
006 Legokclile	1,936	732	2.64
007 Bojong Wetan	1,964	689	2.85
008 Wangandowo	2,805	864	3.25
009 Duwet	2,387	738	3.23
010 Ketitang Kidul	2,512	717	3.50
011 Menjangan	3,766	983	3.83
012 Ketitang Lor	1,778	479	3.71
013 Rejosari	1,814	586	3.10
014 Bojong Lor	2,128	571	3.73
015 Bojongminggir	3,721	1,118	3.33
016 Wiroditan	3,423	991	3.45
017 Kemasan	2,286	569	4.02
018 Jajar Wayang	3,299	918	3.59
019 Babalan Lor	3,870	1,004	3.85
020 Babalan Kidul	2,478	629	3.94
021 Karang Sari	2,108	589	3.58
022 Sembungjambu	3,911	1,269	3.08
Jumlah	63,076	19,238	3.28

Tabel : 3.9

Banyaknya Lahir, Mati, Datang, Pindah
CBR, CDR dan Pertambahan Alami
di Kecamatan Bojong Tahun 2014

Desa	Lahir			Mati		
	L	P	Jumlah	L	P	Jumlah
[1]	[2]	[3]	[4]	[5]	[6]	[7]
001 Bukur	21	32	53	13	13	26
002 Kalipancur	52	50	102	31	30	61
003 Sumurjomblangbogo	56	49	105	20	8	28
004 Pantianom	15	15	30	6	9	15
005 Randumuktiwaren	35	26	61	15	6	21
006 Legokclile	22	26	48	12	8	20
007 Bojong Wetan	27	18	45	4	3	10
008 Wangandowo	23	28	51	6	10	16
009 Duwet	17	17	34	7	6	13
010 Ketitang Kidul	28	16	44	9	11	20
011 Menjangan	29	44	73	7	6	13
012 Ketitang Lor	22	16	38	4	8	12
013 Rejosari	16	17	33	8	7	15
014 Bojong Lor	18	26	44	5	10	15
015 Bojongminggir	28	31	59	16	11	27
016 Wiroditan	39	40	79	14	12	26
017 Kemasan	29	23	52	11	9	20
018 Jajar Wayang	41	18	59	5	2	7
019 Babalan Lor	33	44	77	14	12	26
020 Babalan Kidul	39	19	58	9	7	16
021 Karang Sari	32	29	61	7	10	17
022 Sembungjambu	32	32	64	12	10	22
Jumlah	654	616	1,270	235	208	446

Tabel : 3.9 (Lanjutan)

Desa	CBR	CDR	Pertambahan Penduduk Alami (%)
[1]	[14]	[15]	[16]
001 Bukur	19.46	9.54	0.99
002 Kalipancur	24.36	14.57	0.98
003 Sumurjomblangbogo	21.94	5.85	1.61
004 Pantianom	17.42	8.71	0.87
005 Randumuktiwaren	17.58	6.05	1.15
006 Legokclile	24.79	10.33	1.45
007 Bojong Wetan	22.91	5.09	1.78
008 Wangandowo	18.18	5.70	1.25
009 Duwet	14.24	5.45	0.88
010 Ketitang Kidul	17.52	7.96	0.96
011 Menjangan	19.38	3.45	1.59
012 Ketitang Lor	21.37	6.75	1.46
013 Rejosari	18.19	8.27	0.99
014 Bojong Lor	20.68	7.05	1.36
015 Bojongminggir	15.86	7.26	0.86
016 Wiroditan	23.08	7.60	1.55
017 Kemasari	22.75	8.75	1.40
018 Jajar Wayang	17.88	2.12	1.58
019 Babalan Lor	19.90	6.72	1.32
020 Babalan Kidul	23.41	6.46	1.69
021 Karang Sari	28.94	8.06	2.09
022 Sembungjambu	16.36	5.63	1.07
Jumlah	20.13	7.07	1.31

Tabel : 3.10

Banyak Penduduk Berusia 7 - 12 Tahun
di Kecamatan Bojong Tahun 2014

Desa	Laki-Laki	Perempuan	Jumlah
[1]	[2]	[3]	[4]
001 Bukur	171	164	335
002 Kalipancur	284	280	564
003 Sumurjomblangbogo	291	250	541
004 Pantianom	107	101	208
005 Randumuktiwaren	179	161	340
006 Legokclile	113	103	216
007 Bojong Wetan	90	87	177
008 Wangandowo	171	167	338
009 Duwet	114	116	230
010 Ketitang Kidul	172	126	298
011 Menjangan	190	198	388
012 Ketitang Lor	92	101	193
013 Rejosari	79	82	161
014 Bojong Lor	109	123	232
015 Bojongminggir	238	204	442
016 Wiroditan	180	170	350
017 Kemasari	116	133	249
018 Jajar Wayang	197	189	386
019 Babalan Lor	201	213	414
020 Babalan Kidul	152	141	293
021 Karang Sari	122	120	242
022 Sembungjambu	277	269	546
Jumlah	3,645	3,498	7,143

Tabel : 3.11

Banyak Penduduk Berusia 13 - 15 Tahun
di Kecamatan Bojong Tahun 2014

Desa	Laki-Laki	Perempuan	Jumlah
[1]	[2]	[3]	[4]
001 Bukur	80	73	153
002 Kalipancur	116	134	250
003 Sumurjomblangbogo	146	146	292
004 Pantianom	52	56	108
005 Randumuktiwaren	95	84	179
006 Legoklile	72	65	137
007 Bojong Wetan	62	44	106
008 Wangandowo	101	72	173
009 Duwet	71	60	131
010 Ketitang Kidul	78	85	163
011 Menjangan	112	96	208
012 Ketitang Lor	46	41	87
013 Rejosari	49	47	96
014 Bojong Lor	70	49	119
015 Bojongminggir	100	112	212
016 Wiroditan	71	108	179
017 Kemasari	69	71	140
018 Jajar Wayang	98	92	190
019 Babalan Lor	129	115	244
020 Babalan Kidul	82	61	143
021 Karangsari	57	61	118
022 Sembungjambu	127	142	269
Jumlah	1,883	1,814	3,697

Tabel : 3.12

Banyak Penduduk Berusia 16 - 18 Tahun
di Kecamatan Bojong Tahun 2014

Desa	Laki-Laki	Perempuan	Jumlah
[1]	[2]	[3]	[4]
001 Bukur	67	42	109
002 Kalipancur	103	89	192
003 Sumurjomblangbogo	105	118	223
004 Pantianom	46	36	82
005 Randumuktiwaren	67	86	153
006 Legoklile	54	52	106
007 Bojong Wetan	47	55	102
008 Wangandowo	78	73	151
009 Duwet	70	69	139
010 Ketitang Kidul	92	83	175
011 Menjangan	132	113	245
012 Ketitang Lor	60	47	107
013 Rejosari	51	63	114
014 Bojong Lor	61	59	120
015 Bojongminggir	103	114	217
016 Wiroditan	99	104	203
017 Kemasari	77	54	131
018 Jajar Wayang	113	84	197
019 Babalan Lor	151	122	273
020 Babalan Kidul	82	84	166
021 Karang Sari	76	75	151
022 Sembungjambu	109	117	226
Jumlah	1,843	1,739	3,582

Tabel : 3.13

Jumlah Kelahiran Per Seribu Perempuan
Usia Produktif (GFR)
di Kecamatan Bojong Tahun 2014

Desa	Jumlah Kelahiran 1 Th	Perempuan Usia Prod.	G F R
[1]	[2]	[3]	[4]
001 Bukur	53	634	83.60
002 Kalipancur	102	994	102.62
003 Sumurjomblangbogo	105	1,192	88.09
004 Pantianom	30	421	71.26
005 Randumuktiwaren	61	903	67.55
006 Legoklile	48	485	98.97
007 Bojong Wetan	45	539	83.49
008 Wangandowo	51	716	71.23
009 Duwet	34	644	52.80
010 Ketitang Kidul	44	650	67.69
011 Menjangan	73	1,041	70.12
012 Ketitang Lor	38	466	81.55
013 Rejosari	33	485	68.04
014 Bojong Lor	44	564	78.01
015 Bojongminggir	59	1,022	57.73
016 Wiroditan	79	935	84.49
017 Kemasan	52	629	82.67
018 Jajar Wayang	59	841	70.15
019 Babalan Lor	77	1,068	72.10
020 Babalan Kidul	58	685	84.67
021 Karang Sari	61	565	107.96
022 Sembungjambu	64	1,034	61.90
Jumlah	1,270	16,513	76.91

Tabel : 3.14

Anak Usia 0 - 4 Tahun Per Seribu
Perempuan Usia Produktif (CWR)
di Kecamatan Bojong Tahun 2014

Desa	Anak Usia 0 - 4 Th	Perempuan Usia Prod.	C W R
[1]	[2]	[3]	[4]
001 Bukur	282	634	444.79
002 Kalipancur	385	994	387.32
003 Sumurjomblangbogo	454	1,192	380.87
004 Pantianom	147	421	349.17
005 Randumuktiwaren	323	903	357.70
006 Legokclile	169	485	348.45
007 Bojong Wetan	189	539	350.65
008 Wangandowo	256	716	357.54
009 Duwet	184	644	285.71
010 Ketitang Kidul	240	650	369.23
011 Menjangan	310	1,041	297.79
012 Ketitang Lor	199	466	427.04
013 Rejosari	195	485	402.06
014 Bojong Lor	180	564	319.15
015 Bojongminggir	356	1,022	348.34
016 Wiroditan	342	935	365.78
017 Kemasari	211	629	335.45
018 Jajar Wayang	341	841	405.47
019 Babalan Lor	344	1,068	322.10
020 Babalan Kidul	244	685	356.20
021 Karang Sari	219	565	387.61
022 Sembungjambu	359	1,034	347.20
Jumlah	5,929	16,513	359.05

Tabel : 3.15

Angka Ketergantungan (Dependency Ratio/DR)
Per Desa di Kecamatan Bojong
Tahun 2014

Desa	Bukan Produktif			Usia Produktif	D R
	0 - 14	65 +	Jumlah		
[1]	[2]	[3]	[4]	[5]	[6]
001 Bukur	837	205	1,042	1,682	62
002 Kalipancur	1,281	389	1,670	2,518	66
003 Sumurjomblangbogo	1,385	342	1,727	3,059	56
004 Pantianom	492	159	651	1,071	61
005 Randumuktiwaren	873	273	1,146	2,324	49
006 Legokclile	561	153	714	1,222	58
007 Bojong Wetan	521	129	650	1,314	49
008 Wangandowo	789	222	1,011	1,794	56
009 Duwet	574	147	721	1,666	43
010 Ketitang Kidul	732	152	884	1,628	54
011 Menjangan	942	182	1,124	2,642	43
012 Ketitang Lor	526	99	625	1,153	54
013 Rejosari	463	133	596	1,218	49
014 Bojong Lor	578	186	764	1,364	56
015 Bojongminggir	1,087	181	1,268	2,453	52
016 Wiroditan	940	179	1,119	2,304	49
017 Kemasari	632	142	774	1,512	51
018 Jajar Wayang	991	164	1,155	2,144	54
019 Babalan Lor	1,039	201	1,240	2,630	47
020 Babalan Kidul	725	87	812	1,666	49
021 Karang Sari	636	80	716	1,392	51
022 Sembungjambu	1,226	249	1,475	2,436	61
Jumlah	17,830	4,054	21,884	41,192	531

Tabel : 3.16

Banyaknya Penduduk Menurut Mata Pencaharian
di Kecamatan Bojong Tahun 2014

Desa	Pertanian Padi Palawija	Hortiku Itura	Perkebun unan	Perika nan	Peternak an
[1]	[2]	[3]	[4]	[5]	[6]
001 Bukur	556	-	2	6	7
002 Kalipancur	1,025	4	1	1	24
003 Sumurjomblangbogo	794	1	1	1	8
004 Pantianom	458	-	-	1	4
005 Randumuktiwaren	952	1	7	2	3
006 Legokclile	339	-	-	1	5
007 Bojong Wetan	208	-	-	-	1
008 Wangandowo	284	5	3	-	27
009 Duwet	153	-	1	2	4
010 Ketitang Kidul	158	-	2	1	2
011 Menjangan	173	-	8	-	3
012 Ketitang Lor	118	-	1	-	-
013 Rejosari	128	4	1	1	10
014 Bojong Lor	175	1	-	1	2
015 Bojongminggir	175	5	2	4	7
016 Wiroditan	69	-	-	2	7
017 Kemasan	11	-	3	-	9
018 Jajar Wayang	141	-	-	1	4
019 Babalan Lor	138	-	1	6	10
020 Babalan Kidul	101	-	-	-	2
021 Karangsari	94	-	-	2	-
022 Sembungjambu	499	-	2	1	13
Jumlah	6,749	21	35	33	152

Tabel : 3.16 (Lanjutan)

Desa	Kehutan an	Pertamba ngan Penggalia	Industri	Listrik Gas	Konstru ksi
[1]	[7]	[8]	[9]	[10]	[11]
001 Bukur	2	-	178	-	70
002 Kalipancur	1	-	99	2	62
003 Sumurjomblangbogo	-	2	294	2	160
004 Pantianom	-	-	167	1	41
005 Randumuktiwaren	-	-	374	3	61
006 Legokclile	-	-	386	1	33
007 Bojong Wetan	-	1	266	1	77
008 Wangandowo	7	6	222	3	72
009 Duwet	-	3	426	2	51
010 Ketitang Kidul	-	5	486	1	74
011 Menjangan	1	2	757	-	64
012 Ketitang Lor	-	-	256	1	58
013 Rejosari	3	1	228	1	55
014 Bojong Lor	-	2	349	1	44
015 Bojongminggir	-	1	684	-	72
016 Wiroditan	-	4	780	1	55
017 Kemasan	-	6	634	-	34
018 Jajar Wayang	-	1	988	1	50
019 Babalan Lor	-	-	986	-	127
020 Babalan Kidul	-	-	798	-	88
021 Karang Sari	-	-	666	-	44
022 Sembungjambu	-	2	1,108	1	47
Jumlah	14	36	11,132	22	1,439

Tabel : 3.16 (Lanjutan)

Desa	Perdagangan	Hotel Restoran	Transportasi	Komunikasi	Keuangan
[1]	[2]	[3]	[4]	[5]	[6]
001 Bukur	173	56	21	-	4
002 Kalipancur	192	56	29	2	7
003 Sumurjomblangbogo	313	97	69	2	13
004 Pantianom	116	39	12	1	3
005 Randumuktiwaren	183	76	21	4	8
006 Legokclile	102	64	8	4	4
007 Bojong Wetan	146	75	21	2	7
008 Wangandowo	225	135	47	13	8
009 Duwet	257	75	56	2	5
010 Ketitang Kidul	184	63	32	1	3
011 Menjangan	403	175	53	3	4
012 Ketitang Lor	155	54	17	2	7
013 Rejosari	139	49	32	7	17
014 Bojong Lor	154	122	23	4	8
015 Bojongminggir	461	284	44	7	14
016 Wiroditan	373	158	48	6	12
017 Kemasari	284	72	31	4	1
018 Jajar Wayang	257	89	27	4	4
019 Babalan Lor	282	47	35	1	10
020 Babalan Kidul	163	76	18	4	3
021 Karang Sari	182	42	31	-	2
022 Sembungjambu	230	84	32	1	4
Jumlah	4,974	1,988	707	74	148

Tabel :3.16 (Lanjutan)

Desa	Jasa Pendidikan	Jasa Kesehatan	Jasa Kemasyarakatan	Lainnya	Jumlah
[1]	[8]	[9]	[10]	[11]	[12]
001 Bukur	39	10	69	-	1,176
002 Kalipancur	56	14	133	-	1,708
003 Sumurjomblangbogo	89	26	123	-	1,995
004 Pantianom	21	6	41	-	911
005 Randumuktiwaren	51	8	84	-	1,834
006 Legoklile	24	6	44	-	1,021
007 Bojong Wetan	49	10	90	-	937
008 Wangandowo	65	19	103	2	1,246
009 Duwet	37	4	132	-	1,209
010 Ketitang Kidul	42	7	85	-	1,146
011 Menjangan	43	15	132	-	1,837
012 Ketitang Lor	53	7	72	1	802
013 Rejosari	99	24	115	-	884
014 Bojong Lor	47	9	71	-	913
015 Bojongminggir	64	18	104	1	1,940
016 Wiroditan	90	14	99	-	1,718
017 Kemasan	30	4	74	-	1,161
018 Jajar Wayang	34	4	70	-	1,675
019 Babalan Lor	36	6	48	-	1,733
020 Babalan Kidul	30	2	48	-	1,333
021 Karang Sari	16	4	47	-	1,130
022 Sembungjambu	29	11	49	-	2,112
Jumlah	1,044	228	1,833	4	30,421

Tabel : 4.1

Jumlah Sekolah, Murid, Guru TK dan Guru RA
Negeri & Swasta di Kecamatan Bojong
Tahun 2014

Desa	Sekolah		Murid			Guru
	Neg	Swas	L	P	Jml	
[1]	[2]	[3]	[4]	[5]	[6]	[7]
001 Bukur	-	1	22	17	39	2
002 Kalipancur	-	1	30	37	67	4
003 Sumurjomblangbogo	-	3	61	71	134	11
004 Pantianom	-	-	-	-	-	-
005 Randumuktiwaren	-	1	20	19	39	2
006 Legokclile	-	1	26	26	52	5
007 Bojong Wetan	-	1	31	18	49	3
008 Wangandowo	-	2	56	48	104	8
009 Duwet	-	1	19	30	49	4
010 Ketitang Kidul	-	2	48	47	95	8
011 Menjangan	-	2	54	49	103	7
012 Ketitang Lor	-	1	29	36	65	5
013 Rejosari	-	1	44	26	70	4
014 Bojong Lor	-	1	29	25	54	4
015 Bojongminggir	-	2	54	45	99	9
016 Wiroditan	-	1	78	65	143	8
017 Kemasari	-	2	67	74	141	8
018 Jajar Wayang	-	2	58	54	112	10
019 Babalan Lor	-	2	64	47	146	8
020 Babalan Kidul	-	1	38	35	73	6
021 Karang Sari	-	1	39	28	67	8
022 Sembungjambu	-	2	36	40	76	8
Jumlah	-	31	903	837	1,777	132

Sumber : UPTD Pendidikan Kec. Bojong

Tabel : 4.2

Jumlah Sekolah, Murid, Guru S D
Negeri & Swasta di Kecamatan Bojong
Tahun 2014

Desa	Sekolah		Murid			Guru
	Neg	Swas	L	P	Jml	
[1]	[2]	[3]	[4]	[5]	[6]	[7]
001 Bukur	2	-	198	165	363	20
002 Kalipancur	3	-	289	277	566	32
003 Sumurjomblangbogo	3	-	311	280	591	30
004 Pantianom	2	-	102	114	216	17
005 Randumuktiwaren	3	-	192	173	365	26
006 Legokclile	2	-	136	109	245	17
007 Bojong Wetan	1	-	114	110	224	11
008 Wangandowo	3	-	155	135	290	27
009 Duwet	2	-	149	119	268	17
010 Ketitang Kidul	1	-	82	80	162	9
011 Menjangan	2	-	124	85	209	19
012 Ketitang Lor	1	-	121	102	223	10
013 Rejosari	1	-	107	101	208	10
014 Bojong Lor	1	-	79	77	156	9
015 Bojongminggir	2	-	158	169	327	17
016 Wiroditan	2	-	138	104	242	17
017 Kemasari	1	-	127	106	233	12
018 Jajar Wayang	2	-	232	217	449	21
019 Babalan Lor	2	-	197	147	344	17
020 Babalan Kidul	1	-	110	108	218	10
021 Karangsari	1	-	70	56	126	9
022 Sembungjambu	2	-	124	118	242	18
Jumlah	40	-	3,315	2,952	6,267	375

Sumber : UPTD Pendidikan Kec. Bojong

Tabel : 4.3

Jumlah Sekolah, Murid, Guru SLTP
Negeri & Swasta di Kecamatan Bojong
Tahun 2014

Desa	Sekolah		Murid			Guru
	Neg	Swas	L	P	Jml	
[1]	[2]	[3]	[4]	[5]	[6]	[7]
001 Bukur	1	-	294	267	561	22
002 Kalipancur	-	-	-	-	-	-
003 Sumurjomblangbogo	-	-	-	-	-	-
004 Pantianom	-	-	-	-	-	-
005 Randumuktiwaren	1	-	125	88	213	18
006 Legokclile	-	-	-	-	-	-
007 Bojong Wetan	-	-	-	-	-	-
008 Wangandowo	1	-	302	271	573	29
009 Duwet	-	-	-	-	-	-
010 Ketitang Kidul	-	-	-	-	-	-
011 Menjangan	-	-	-	-	-	-
012 Ketitang Lor	-	-	-	-	-	-
013 Rejosari	1	-	378	505	883	59
014 Bojong Lor	-	-	-	-	-	-
015 Bojongminggir	-	-	-	-	-	-
016 Wiroditan	-	-	-	-	-	-
017 Kemasari	-	-	-	-	-	-
018 Jajar Wayang	-	-	-	-	-	-
019 Babalan Lor	-	-	-	-	-	-
020 Babalan Kidul	-	-	-	-	-	-
021 Karang Sari	-	1	143	179	322	28
022 Sembungjambu	-	-	-	-	-	-
Jumlah	4	1	1,242	1,310	2,552	156

Sumber : UPTD Pendidikan Kec. Bojong

Tabel : 4.4

Jumlah Sekolah, Murid, Guru SLTA dan Guru SMK
Negeri & Swasta di Kecamatan Bojong
Tahun 2014

Desa	Sekolah		Murid			Guru
	Neg	Swas	L	P	Jml	
[1]	[2]	[3]	[4]	[5]	[6]	[7]
001 Bukur	-	-	-	-	-	-
002 Kalipancur	-	-	-	-	-	-
003 Sumurjomblangbogo	-	-	-	-	-	-
004 Pantianom	-	-	-	-	-	-
005 Randumuktiwaren	-	-	-	-	-	-
006 Legokclile	-	-	-	-	-	-
007 Bojong Wetan	-	-	-	-	-	-
008 Wangandowo	1	-	285	505	790	50
009 Duwet	-	-	-	-	-	-
010 Ketitang Kidul	-	-	-	-	-	-
011 Menjangan	-	-	-	-	-	-
012 Ketitang Lor	-	-	-	-	-	-
013 Rejosari	-	-	-	-	-	-
014 Bojong Lor	-	-	-	-	-	-
015 Bojongminggir	-	-	-	-	-	-
016 Wiroditan	-	-	-	-	-	-
017 Kemasari	-	-	-	-	-	-
018 Jajar Wayang	-	-	-	-	-	-
019 Babalan Lor	-	-	-	-	-	-
020 Babalan Kidul	-	-	-	-	-	-
021 Karang Sari	-	1	71	109	180	21
022 Sembungjambu	-	1	88	19	107	21
Jumlah	1	2	444	633	1,077	92

Sumber : UPTD Pendidikan Kec. Bojong

Tabel : 4.5

Jumlah Sekolah, Murid, Guru MI
Negeri dan Swasta
di Kecamatan Bojong Tahun 2014

Desa	Sekolah		Murid			Guru
	Neg	Swas	L	P	Jml	
[1]	[2]	[3]	[4]	[5]	[6]	[7]
001 Bukur	-	-	-	-	-	-
002 Kalipancur	-	-	-	-	-	-
003 Sumurjomblangbogo	-	-	-	-	-	-
004 Pantianom	-	-	-	-	-	-
005 Randumuktiwaren	-	-	-	-	-	-
006 Legokclile	-	-	-	-	-	-
007 Bojong Wetan	-	-	-	-	-	-
008 Wangandowo	-	-	-	-	-	-
009 Duwet	-	-	-	-	-	-
010 Ketitang Kidul	-	1	77	67	144	10
011 Menjangan	-	1	57	66	123	10
012 Ketitang Lor	-	-	-	-	-	-
013 Rejosari	-	-	-	-	-	-
014 Bojong Lor	-	-	-	-	-	-
015 Bojongminggir	-	1	20	21	41	5
016 Wiroditan	-	1	139	140	279	15
017 Kemasari	-	1	76	71	147	10
018 Jajar Wayang	-	-	-	-	-	-
019 Babalan Lor	-	-	-	-	-	-
020 Babalan Kidul	-	1	14	15	29	4
021 Karang Sari	-	1	97	90	187	12
022 Sembungjambu	-	1	90	62	152	10
Jumlah	-	8	570	532	1,102	76

Sumber : *PPA Kecamatan Bojong*

Tabel : 4.6

Jumlah Sekolah, Murid, Guru MTs
Negeri dan Swasta
di Kecamatan Bojong Tahun 2014

Desa	Sekolah		Murid			Guru
	Neg	Swas	L	P	Jml	
[1]	[2]	[3]	[4]	[5]	[6]	[7]
001 Bukur	-	-	-	-	-	-
002 Kalipancur	-	-	-	-	-	-
003 Sumurjomblangbogo	-	-	-	-	-	-
004 Pantianom	-	-	-	-	-	-
005 Randumuktiwaren	-	-	-	-	-	-
006 Legoklile	-	-	-	-	-	-
007 Bojong Wetan	-	-	-	-	-	-
008 Wangandowo	-	-	-	-	-	-
009 Duwet	-	-	-	-	-	-
010 Ketitang Kidul	-	-	-	-	-	-
011 Menjangan	-	-	-	-	-	-
012 Ketitang Lor	-	-	-	-	-	-
013 Rejosari	-	-	-	-	-	-
014 Bojong Lor	-	1	71	109	180	21
015 Bojongminggir	-	-	-	-	-	-
016 Wiroditan	-	-	-	-	-	-
017 Kemasan	-	-	-	-	-	-
018 Jajar Wayang	-	-	-	-	-	-
019 Babalan Lor	-	-	-	-	-	-
020 Babalan Kidul	-	-	-	-	-	-
021 Karang Sari	-	-	-	-	-	-
022 Sembungjambu	-	-	-	-	-	-
Jumlah	-	1	71	109	180	21

Sumber : Kantor Depag Kabupaten Pekalongan

Tabel : 4.7

Banyaknya Sarana Kesehatan
di Kecamatan Bojong
Tahun 2014

	Desa	Puskesmas	Pus.Pemb	PKD	Jumlah
	[1]	[2]	[3]	[4]	[5]
001	Bukur	-	-	1	1
002	Kalipancur	1	-	-	1
003	Sumurjomblangbogo	-	1	-	1
004	Pantianom	-	-	1	1
005	Randumuktiwaren	-	1	1	2
006	Legokclile	-	-	1	1
007	Bojong Wetan	-	-	-	-
008	Wangandowo	-	-	1	1
009	Duwet	-	-	1	1
010	Ketitang Kidul	-	-	1	1
011	Menjangan	-	-	1	1
012	Ketitang Lor	-	-	-	-
013	Rejosari	1	-	-	1
014	Bojong Lor	-	-	1	1
015	Bojongminggir	-	-	-	-
016	Wiroditan	-	-	-	-
017	Kemasan	-	-	1	1
018	Jajar Wayang	-	1	-	1
019	Babalan Lor	-	-	1	1
020	Babalan Kidul	-	-	1	1
021	Karangsari	-	-	1	1
022	Sembungjambu	-	1	-	1
	Jumlah	2	4	13	19

Sumber : Puskesmas Kecamatan Bojong

Tabel : 4.8

Banyaknya Tenaga Kesehatan
di Kecamatan Bojong
Tahun 2014

Desa	Dokter	Bidan	Bides	Para medis	Dukun Bayi	Jumlah
[1]	[2]	[3]	[4]	[5]	[6]	[7]
001 Bukur	-	-	1	1	4	6
002 Kalipancur	-	-	1	5	-	6
003 Sumurjomblangbogo	-	1	1	6	2	10
004 Pantianom	-	-	1	-	1	2
005 Randumuktiwaren	-	2	1	2	1	6
006 Legokclile	-	-	1	2	2	5
007 Bojong Wetan	-	2	1	4	-	7
008 Wangandowo	-	1	-	5	2	9
009 Duwet	-	2	1	-	-	3
010 Ketitang Kidul	-	1	1	-	2	4
011 Menjangan	-	-	2	1	-	3
012 Ketitang Lor	-	1	1	1	-	3
013 Rejosari	3	4	1	5	-	13
014 Bojong Lor	-	-	1	2	1	4
015 Bojongminggir	3	1	1	1	1	7
016 Wiroditan	2	1	1	9	1	14
017 Kemasan	-	-	1	-	-	1
018 Jajar Wayang	-	3	1	3	1	8
019 Babalan Lor	1	-	1	-	3	5
020 Babalan Kidul	-	1	1	-	1	3
021 Karang Sari	-	2	1	-	-	3
022 Sembungjambu	-	-	2	2	3	7
Jumlah	9	22	24	49	25	129

Sumber : Puskesmas Kecamatan Bojong

Tabel : 4.9

Banyaknya PUS, Peserta KB Menurut
Alat Kontrasepsi, dan % PUS
di Kecamatan Bojong Tahun 2014

Desa	P U S	Alat Kontrasepsi			
		IUD	MOP	MOW	Implant
[1]	[2]	[3]	[4]	[5]	[6]
001 Bukur	784	19	5	19	75
002 Kalipancur	1,128	16	8	28	69
003 Sumurjomblangbogo	1,186	31	1	27	101
004 Pantianom	509	1	4	10	20
005 Randumuktiwaren	743	7	3	10	19
006 Legokclile	559	2	4	14	6
007 Bojong Wetan	538	22	3	14	18
008 Wangandowo	603	8	-	11	20
009 Duwet	539	12	-	9	21
010 Ketitang Kidul	562	9	9	16	36
011 Menjangan	616	11	-	6	26
012 Ketitang Lor	418	23	1	22	12
013 Rejosari	395	10	2	14	19
014 Bojong Lor	491	14	-	11	35
015 Bojongminggir	803	22	5	15	39
016 Wiroditan	633	24	-	14	7
017 Kemasan	512	6	-	6	9
018 Jajar Wayang	772	20	3	14	31
019 Babalan Lor	764	15	6	20	21
020 Babalan Kidul	540	17	1	14	27
021 Karangsari	478	19	-	15	15
022 Sembungjambu	928	5	2	5	12
Jumlah	14,501	313	57	314	638

Sumber : PLKB Kecamatan Bojong

Tabel : 4.9 (Lanjutan)

Desa	Alat Kontrasepsi				% PUS
	Suntik	Pil	Kdm/OV	Jml	
[1]	[7]	[8]	[9]	[10]	[11]
001 Bukur	379	120	8	625	79.7
002 Kalipancur	709	83	3	916	81.2
003 Sumurjomblangbogo	581	200	20	961	81.0
004 Pantianom	251	97	6	389	76.4
005 Randumuktiwaren	430	121	9	599	80.6
006 Legokclile	214	80	12	332	59.4
007 Bojong Wetan	284	60	10	411	76.4
008 Wangandowo	295	136	13	483	80.1
009 Duwet	269	110	10	431	80.0
010 Ketitang Kidul	252	99	7	428	76.2
011 Menjangan	306	113	8	470	76.3
012 Ketitang Lor	163	98	9	328	78.5
013 Rejosari	154	100	6	305	77.2
014 Bojong Lor	199	99	11	369	75.2
015 Bojongminggir	402	132	9	624	77.7
016 Wiroditan	364	77	7	493	77.9
017 Kemasari	240	102	8	371	72.5
018 Jajar Wayang	347	162	11	588	76.2
019 Babalan Lor	362	147	6	577	75.5
020 Babalan Kidul	299	68	8	434	80.4
021 Karangsari	262	66	6	383	80.1
022 Sembungjambu	530	164	11	729	78.6
Jumlah	7,292	2,434	198	11,246	77.6

Tabel : 4.10

Banyaknya Rumah Penduduk
Menurut Jenis Dinding
di Kecamatan Bojong Tahun 2014

Desa	Dinding				Jumlah
	Per manen	Semi Per manen	Papan	Bambu	
[1]	[2]	[3]	[4]	[5]	[6]
001 Bukur	476	263	-	30	769
002 Kalipancur	942	269	15	53	1,279
003 Sumurjomblangbogo	998	115	10	28	1,151
004 Pantianom	399	106	3	17	525
005 Randumuktiwaren	613	117	-	32	762
006 Legokclile	356	83	-	14	453
007 Bojong Wetan	341	39	-	3	383
008 Wangandowo	528	46	-	4	578
009 Duwet	416	66	-	2	484
010 Ketitang Kidul	303	177	-	2	482
011 Menjangan	459	199	-	19	677
012 Ketitang Lor	338	45	-	3	386
013 Rejosari	332	36	-	10	378
014 Bojong Lor	355	69	-	9	433
015 Bojongminggir	633	131	-	10	774
016 Wiroditan	549	140	-	2	691
017 Kemasari	384	47	-	8	439
018 Jajar Wayang	588	33	-	2	623
019 Babalan Lor	641	71	-	2	714
020 Babalan Kidul	291	144	-	3	438
021 Karang Sari	368	32	-	13	413
022 Sembungjambu	648	199	-	21	868
Jumlah	10,958	2,427	28	287	13,700

Sumber : *PMD Kecamatan Bojong*

Tabel : 4.11

Jumlah Penduduk Menurut Agama
di Kecamatan Bojong
Tahun 2014

Desa	Islam	Ka- tholik	Pro- testan	Hindu	Budha	Lain nya	Jumlah
[1]	[2]	[3]	[4]	[5]	[6]	[7]	[8]
001 Bukur	2,716	8	-	-	-	-	2,724
002 Kalipancur	4,188	-	-	-	-	-	4,188
003 Sumurjomblangbog	4,785	1	-	-	-	-	4,786
004 Pantianom	1,722	-	-	-	-	-	1,722
005 Randumuktiwaren	3,462	4	4	-	-	-	3,470
006 Legokclile	1,936	-	-	-	-	-	1,936
007 Bojong Wetan	1,964	-	-	-	-	-	1,964
008 Wangandowo	2,796	3	6	-	-	-	2,805
009 Duwet	2,377	10	-	-	-	-	2,387
010 Ketitang Kidul	2,512	-	-	-	-	-	2,512
011 Menjangan	3,766	-	-	-	-	-	3,766
012 Ketitang Lor	1,768	10	-	-	-	-	1,778
013 Rejosari	1,811	-	3	-	-	-	1,814
014 Bojong Lor	2,128	-	-	-	-	-	2,128
015 Bojongminggir	3,721	-	-	-	-	-	3,721
016 Wiroditan	3,423	-	-	-	-	-	3,423
017 Kemasari	2,286	-	-	-	-	-	2,286
018 Jajar Wayang	3,299	-	-	-	-	-	3,299
019 Babalan Lor	3,870	-	-	-	-	-	3,870
020 Babalan Kidul	2,478	-	-	-	-	-	2,478
021 Karang Sari	2,108	-	-	-	-	-	2,108
022 Sembungjambu	3,911	-	-	-	-	-	3,911
Jumlah	63,027	36	13	-	-	-	63,076

Sumber : RUA Kecamatan Bojong

Tabel : 4.12

Jumlah Tempat Peribadatan
di Kecamatan Bojong
Tahun 2014

Desa	Masjid	Musholla	Gereja	Kuil	Jumlah
[1]	[2]	[3]	[4]	[5]	[6]
001 Bukur	2	6	-	-	8
002 Kalipancur	3	12	-	-	15
003 Sumurjomblangbogo	2	9	-	-	11
004 Pantianom	2	5	-	-	7
005 Randumuktiwaren	2	5	-	-	7
006 Legokclile	3	2	-	-	5
007 Bojong Wetan	1	3	-	-	4
008 Wangandowo	3	8	-	-	11
009 Duwet	1	6	-	-	7
010 Ketitang Kidul	1	8	-	-	9
011 Menjangan	2	9	-	-	11
012 Ketitang Lor	1	4	-	-	5
013 Rejosari	1	2	-	-	3
014 Bojong Lor	1	6	-	-	7
015 Bojongminggir	3	9	-	-	12
016 Wiroditan	3	7	-	-	10
017 Kemasari	1	5	-	-	6
018 Jajar Wayang	4	8	-	-	12
019 Babalan Lor	2	11	-	-	13
020 Babalan Kidul	1	7	-	-	8
021 Karang Sari	2	4	-	-	6
022 Sembungjambu	3	15	-	-	18
Jumlah	44	151	-	-	195

Sumber : RMA Kecamatan Bojong

Tabel : 4.13 Banyaknya Jemaah Haji Menurut Jenis Kelamin di Kecamatan Bojong Tahun 2014

Desa	Laki-Laki	Perempuan	Jumlah
[1]	[2]	[3]	[4]
001 Bukur	1	1	2
002 Kalipancur	1	1	2
003 Sumurjomblangbogo	2	1	3
004 Pantianom	1	-	1
005 Randumuktiwaren	-	-	-
006 Legokclile	-	-	-
007 Bojong Wetan	-	-	-
008 Wangandowo	2	2	4
009 Duwet	1	1	2
010 Ketitang Kidul	-	-	-
011 Menjangan	2	2	4
012 Ketitang Lor	1	3	4
013 Rejosari	1	1	2
014 Bojong Lor	-	1	1
015 Bojongminggir	3	1	4
016 Wiroditan	3	2	5
017 Kemasan	1	1	2
018 Jajar Wayang	2	2	4
019 Babalan Lor	2	1	3
020 Babalan Kidul	-	1	1
021 Karang Sari	5	3	8
022 Sembungjambu	-	-	-
Jumlah	28	24	52

Sumber : RMA Kecamatan Bojong

Tabel : 4.14

Banyaknya Nikah, Talak, Cerai, dan Rujuk
di Kecamatan Bojong
Tahun 2014

Desa	Nikah	Talak	Cerai	Rujuk	Jumlah
[1]	[2]	[3]	[4]	[5]	[6]
001 Bukur	30	-	10	-	40
002 Kalipancur	68	1	6	-	75
003 Sumurjomblangbogo	62	-	9	-	71
004 Pantianom	27	-	5	-	32
005 Randumuktiwaren	34	-	5	-	39
006 Legokclile	32	-	7	-	39
007 Bojong Wetan	25	1	2	-	28
008 Wangandowo	38	4	3	-	45
009 Duwet	29	-	1	-	30
010 Ketitang Kidul	39	1	5	-	45
011 Menjangan	43	-	1	-	44
012 Ketitang Lor	21	-	-	-	21
013 Rejosari	25	-	1	-	26
014 Bojong Lor	22	1	2	-	25
015 Bojongminggir	44	1	5	-	50
016 Wiroditan	36	1	3	-	40
017 Kemasan	25	-	1	-	26
018 Jajar Wayang	37	-	3	-	40
019 Babalan Lor	46	-	6	-	52
020 Babalan Kidul	23	-	1	-	24
021 Karang Sari	23	-	7	-	30
022 Sembungjambu	54	1	5	-	60
Jumlah	783	11	88	-	882

Sumber : RUA Kecamatan Bojong

Tabel : 4.15

Banyaknya Kejadian Kriminalitas Dirinci
Per Bulan Di Kecamatan Bojong
Tahun 2014

B u l a n	Pencurian	Pembunuh an	Perampoka n	Kebakar an	Jumlah
[1]	[2]	[3]	[4]	[5]	[6]
01 Januari	-	-	-	-	-
02 Pebruari	-	-	-	-	-
03 Maret	-	-	-	-	-
04 April	-	-	-	-	-
05 Mei	-	-	-	-	-
06 Juni	-	-	-	-	-
07 Juli	-	-	-	-	-
08 Agustus	-	-	-	-	-
09 September	-	-	-	-	-
10 Oktober	-	-	-	-	-
11 Nopember	-	-	-	-	-
12 Desember	-	-	-	-	-
Jumlah	-	-	-	-	-

Sumber : Kasi Trantib Kec. Bojong

Tabel : 5.1

Luas Panen dan Luas Tanam Padi Sawah
Di Kecamatan Bojong Tahun 2014

BULAN		Luas Panen	Luas Tanam	Luas Puso	LTA
1	2	3	4	5	
1	Januari	-	1,295.0	-	1,480.0
2	Pebruari	304.0	718.0	85.0	1,821.0
3	Maret	72.0	-	8.0	1,738.0
4	April	614.0	-	-	1,102.0
5	Mei	1,064.0	128.0	-	132.0
6	Juni	-	1,152.0	7.0	1,318.0
7	Juli	-	501.0	6.0	1,831.0
8	Agustus	124.0	-	-	1,702.0
9	September	1,465.0	16.0	-	202.0
10	Oktober	179.0	-	-	17.0
11	Nopember	3.0	-	-	14.0
12	Desember	14.0	30.0	-	31.0
Jumlah		3,839.0	3,840.0	106.0	11,388.0

Tabel : 5.2

Luas Panen dan Luas Tanam Padi Ladang
Di Kecamatan Bojong Tahun 2014

BULAN		Luas Panen	Luas Tanam	Luas Puso	LTA
1	2	3	4	5	
1	Januari	-	38.00	-	65.00
2	Pebruari	-	-	-	65.00
3	Maret	27.00	-	-	38.00
4	April	38.00	-	-	-
5	Mei	-	42.00	-	42.00
6	Juni	-	10.00	-	52.00
7	Juli	-	-	-	52.00
8	Agustus	42.00	-	-	10.00
9	September	10.00	-	-	-
10	Oktober	-	-	-	-
11	Nopember	-	-	-	-
12	Desember	-	12.00	-	12.00
Jumlah		117.00	102.00	-	336.00

Tabel : 5.3

Luas Panen dan Luas Tanam Tanaman Jagung
Di Kecamatan Bojong Tahun 2014

BULAN	Luas Panen	Luas Tanam	Luas Puso	LTA
1	2	3	4	5
1 Januari	-	-	-	-
2 Pebruari	-	-	-	-
3 Maret	-	-	-	-
4 April	-	1.0	-	1.0
5 Mei	-	-	-	1.0
6 Juni	-	-	-	-
7 Juli	-	-	-	-
8 Agustus	-	-	-	-
9 September	-	-	-	-
10 Oktober	-	-	-	-
11 Nopember	-	2.0	-	2.0
12 Desember	-	1.0	-	3.0
Jumlah	-	4.0	-	7.0

Tabel : 5.4

Luas Panen dan Luas Tanam Tanaman Ubi Kayu
Di Kecamatan Bojong Tahun 2014

BULAN		Luas Panen	Luas Tanam	Luas Puso	LTA
1	2	3	4	5	
1	Januari	1.0	3.0	-	6.0
2	Pebruari	2.0	3.0	-	7.0
3	Maret	2.0	3.0	-	8.0
4	April	2.0	3.0	-	9.0
5	Mei	2.0	3.0	-	10.0
6	Juni	2.0	4.0	-	12.0
7	Juli	2.0	-	-	10.0
8	Agustus	2.0	3.0	-	11.0
9	September	2.0	-	-	9.0
10	Oktober	2.0	-	-	7.0
11	Nopember	2.0	1.0	-	6.0
12	Desember	1.0	3.0	-	8.0
Jumlah		22.0	26.0	-	103.0

Tabel : 5.5

Luas Panen dan Luas Tanam Tanaman Ubi Jalar
Di Kecamatan Bojong Tahun 2014

BULAN	Luas Panen	Luas Tanam	Luas Puso	LTA
1	2	3	4	5
1 Januari	-	-	-	-
2 Pebruari	-	-	-	-
3 Maret	-	-	-	-
4 April	-	-	-	-
5 Mei	-	1.0	-	1.0
6 Juni	-	-	-	1.0
7 Juli	-	-	-	1.0
8 Agustus	-	-	-	1.0
9 September	-	-	-	1.0
10 Oktober	1.0	-	-	-
11 Nopember	-	-	-	-
12 Desember	-	-	-	-
Jumlah	1.0	1.0	-	5.0

Tabel : 5.6

Luas Panen dan Luas Tanam Kacang Tanah
Di Kecamatan Bojong Tahun 2014

BULAN		Luas Panen	Luas Tanam	Luas Puso	LTA
1	2	3	4	5	
1	Januari	-	-	-	5
2	Pebruari	2.0	-	-	3
3	Maret	3.0	2.0	-	2
4	April	-	1.0	-	3
5	Mei	2.0	1.0	-	2
6	Juni	-	-	-	2
7	Juli	1.0	-	-	1
8	Agustus	1.0	-	-	-
9	September	-	-	-	-
10	Oktober	-	-	-	-
11	Nopember	-	1.0	-	1
12	Desember	-	2.0	-	3
Jumlah		9.0	7.0	-	22

Tabel : 5.7

Luas Panen dan Luas Tanam Tanaman Kedelai
Di Kecamatan Bojong Tahun 2014

BULAN	Luas Panen	Luas Tanam	Luas Puso	LTA
1	2	3	4	5
1 Januari	-	-	-	-
2 Pebruari	-	-	-	-
3 Maret	-	-	-	-
4 April	-	-	-	-
5 Mei	-	-	-	-
6 Juni	-	-	-	-
7 Juli	-	-	-	-
8 Agustus	-	-	-	-
9 September	-	-	-	-
10 Oktober	-	-	-	-
11 Nopember	-	-	-	-
12 Desember	-	-	-	-
Jumlah	-	-	-	-

Tabel : 5.8

Produksi Tanaman Buah Sayur Tahunan
Di Kecamatan Bojong Tahun 2014

Jenis Tanaman	Triwulan I		Triwulan II	
	Tan. Hasil (Pohon)	Produksi (Kuintal)	Tan. Hasil (Pohon)	Produksi (Kuintal)
[1]	[2]	[3]	[4]	[5]
1 Alpukat	-	-	-	-
2 Belimbing	366	48.0	391	56.0
3 Duku/Langsar/Kokosan	-	-	-	-
4 Durian	562	850.0	115	69.0
5 Jambu Biji	362	180.0	381	63.0
6 Jambu Air	286	155.0	319	64.0
7 Jeruk Siam/Keprook	-	-	26	6.0
8 Jeruk Besar	27	4.0	24	4.0
9 Mangga	1,846	655.0	1,512	476.0
10 Manggis	-	-	-	-
11 Nangka/Cempedak	322	145.0	536	328.0
12 Nenas *)	-	-	-	-
13 Pepaya	-	-	-	-
14 Pisang *)	8,462	565.0	9,574	615.0
15 Rambutan	7,425	3,385.0	-	-
16 Salak *)	-	-	-	-
17 Sawo	27	27.0	41	38.0
18 Markisa/Konyal	-	-	-	-
19 Sirsak	96	8.0	91	6.0
20 Sukun	176	118.0	202	75.0
21 Apel	-	-	-	-
22 Anggur	-	-	-	-
23 Melinjo	-	-	-	-
24 Petai	-	-	-	-
25 Jengkol	-	-	-	-
Jumlah	19,957	6,140.0	13,212	1,800.0

Tabel : 5.8 (Lanjutan)

Jenis Tanaman	Triwulan III		Triwulan IV	
	Tan. Hasil (Pohon)	Produksi (Kuintal)	Tan. Hasil (Pohon)	Produksi (Kuintal)
[1]	[2]	[3]	[4]	[5]
1 Apukat	-	-	-	-
2 Belimbing	352	46.0	268	38.0
3 Duku/Langsat/Kokosan	-	-	-	-
4 Durian	-	-	-	-
5 Jambu Biji	343	48.0	154	17.0
6 Jambu Air	288	52.0	134	26.0
7 Jeruk Siam/Kepron	-	-	-	-
8 Jeruk Besar	27	4.0	22	4.0
9 Mangga	1,361	3,852.0	6,425	1,290.0
10 Manggis	-	-	-	-
11 Nangka/Cempedak	483	246.0	396	125.0
12 Nenas *)	-	-	-	-
13 Pepaya	-	-	-	-
14 Pisang *)	8,187	548.0	6,995	415.0
15 Rambutan	-	-	-	-
16 Salak *)	-	-	-	-
17 Sawo	47	32.0	19	11.0
18 Markisa/Konyal	-	-	-	-
19 Sirsak	82	5.0	-	-
20 Sukun	182	22.0	126	16.0
21 Apel	-	-	-	-
22 Anggur	-	-	-	-
23 Melinjo	-	-	-	-
24 Petai	-	-	95	12.0
25 Jengkol	-	-	-	-
Jumlah	11,352	4,855.0	14,634	1,954.0

Kecamatan Paninggaran Dalam Angka 2014/2015

Tabel : 5.9

Produksi Tanaman Buah Sayuran Semusim
Di Kecamatan Bojong tahun 2014

Jenis Tanaman	Luas Panen	Luas Panen	Produksi (Kw)
	Bongkar Habis (Ha)	Belum Habis (Ha)	
[1]	[2]	[3]	[4]
1 Bawang Merah	1	-	-
2 Bawang Putih	-	-	-
3 Bawang Daun	-	-	-
4 Kentang	-	-	-
5 Kubis	-	-	-
6 Kembang Kol	-	-	-
7 Petsai/Sawi	-	-	-
8 Wortel	-	-	-
9 Lobak	-	-	-
10 Kacang Merah	2	-	-
11 Kacang Panjang	5	7	121
12 Cabe Besar	-	-	-
13 Cabe Rawit	-	-	-
14 Paprika	-	-	-
15 Jamur *)	35	563	1,814
16 Tomat	-	-	-
17 Terung	-	-	-
18 Buncis	-	-	-
19 Ketimun	4	4	47
20 Labu Siam	-	-	-
21 Kangkung	-	-	-
22 Bayam	-	-	-
23 Melon	-	-	-
24 Semangka	1	-	-
25 Blewah	-	-	-
26 Stroberi	-	-	-
Jumlah	48	574	1,982

Tabel : 5.10

Produksi Tanaman Biofarmaka
Di Kecamatan Bojong Tahun 2014

Jenis Tanaman	Luas Panen (M2)		Produksi (Pohon)	
	Bongkar Habis	Belum Habis	Bongkar Habis	Belum Habis
[1]	[2]	[3]	[4]	[5]
1 Jahe	35	-	86	-
2 Laos/Lengkuas	150	120	135	95
3 Kencur	70	-	55	-
4 Kunyit	65	65	120	90
5 Lempuyang	80	30	95	19
6 Temulawak	75	60	65	45
7 Temuireng	-	15	-	12
8 Temukunci	-	15	-	8
9 Dlingo/Dringo	-	-	-	-
10 Kapulaga	-	-	-	-
11 Mengkudu/Pace *)	-	-	-	-
12 Mahkota Dewa *)	-	-	-	-
13 Kejibeling	-	-	-	-
14 Sambiloto	-	-	-	-
15 Lidah Buaya	-	-	-	-
Jumlah	475	305	556	269

Tabel : 5.11

Produksi Tanaman Hortikultura Tahunan
Di Kecamatan Bojong Tahun 2014

Jenis Tanaman	Luas Panen (M2)		Produksi (Pohon)	
	Bongkar Habis	Belum Habis	Bongkar Habis	Belum Habis
[1]	[2]	[3]	[4]	[5]
1 Anggrek	-	-	-	-
2 Anthurium Bunga	-	-	-	-
3 Anyelir	-	-	-	-
4 Gerbera (Herbras)	-	-	-	-
5 Gladiol	-	-	-	-
6 Heliconia (Pisang2-an)	-	-	-	-
7 Krisan	-	-	-	-
8 Mawar	-	-	-	-
9 Sedap Malam	-	-	-	-
10 Dracaena	-	-	-	-
11 Melati	-	-	-	-
12 Palem *)	-	-	-	-
13 Aglaonema	-	-	-	-
14 Adenium	-	-	-	-
15 Euphorbia	-	-	-	-
16 Phylodendron	-	-	-	-
17 Pakis	-	-	-	-
18 Monstera	-	-	-	-
19 Ixora (Soka)	-	-	-	-
20 Cordyline	-	-	-	-
21 Diffenbachia	-	-	-	-
22 Sansevieria	-	-	-	-
23 Anthurium Daun	-	-	-	-
24 Caladium	-	-	-	-
Jumlah	-	-	-	-

Tabel : 6.1

Banyaknya Perusahaan dan Tenaga Kerja
Industri Besar / Sedang
di Kecamatan Bojong Tahun 2014

Desa	Besar		Sedang	
	Ush	Naker	Ush	Naker
[1]	[2]	[3]	[4]	[5]
001 Bukur	-	-	-	-
002 Kalipancur	-	-	-	-
003 Sumurjomblangbogo	-	-	-	-
004 Pantianom	-	-	1	39
005 Randumuktiwaren	-	-	-	-
006 Legokclile	-	-	1	68
007 Bojong Wetan	-	-	1	21
008 Wangandowo	-	-	-	-
009 Duwet	-	-	1	27
010 Ketitang Kidul	-	-	-	-
011 Menjangan	-	-	-	-
012 Ketitang Lor	-	-	-	-
013 Rejosari	-	-	-	-
014 Bojong Lor	-	-	1	56
015 Bojongminggir	-	-	4	80
016 Wiroditan	-	-	2	57
017 Kemasari	-	-	-	-
018 Jajar Wayang	-	-	2	145
019 Babalan Lor	-	-	2	68
020 Babalan Kidul	-	-	12	414
021 Karang Sari	-	-	5	197
022 Sembungjambu	-	-	-	-
Jumlah	-	-	32	1,172

Tabel : 6.2

Banyaknya Perusahaan dan Tenaga Kerja
Industri Kecil dan Kerajinan Rumah Tangga
di Kecamatan Bojong Tahun 2014

D e s a	Kecil		Keraj. RT	
	Ush	Naker	Ush	Naker
[1]	[2]	[3]	[4]	[5]
001 Bukur	13	79	70	147
002 Kalipancur	16	83	45	86
003 Sumurjomblangbogo	14	80	71	156
004 Pantianom	10	69	18	29
005 Randumuktiwaren	26	143	42	73
006 Legokciile	19	106	31	44
007 Bojong Wetan	14	99	44	101
008 Wangandowo	11	74	58	110
009 Duwet	13	68	41	84
010 Ketitang Kidul	12	71	46	88
011 Menjangan	15	109	55	106
012 Ketitang Lor	14	104	99	127
013 Rejosari	15	89	49	96
014 Bojong Lor	27	174	84	138
015 Bojongminggir	36	219	206	319
016 Wiroditan	35	266	47	111
017 Kemasan	34	369	49	104
018 Jajar Wayang	56	330	65	217
019 Babalan Lor	41	337	204	428
020 Babalan Kidul	63	379	185	317
021 Karang Sari	28	182	116	235
022 Sembungjambu	43	198	222	224
Jumlah	555	3,628	1,847	3,340

Tabel : 6.3

Banyaknya Perusahaan / Usaha Bahan Galian
dan Tenaga Kerja di Kecamatan Bojong
Tahun 2014

Desa	Pasir		Batu		Tanah Liat	
	Usaha	Naker	Usaha	Naker	Usaha	Naker
[1]	[2]	[3]	[4]	[5]	[6]	[7]
001 Bukur	8	16	-	-	-	-
002 Kalipancur	-	-	-	-	-	-
003 Sumurjomblangbogo	-	-	-	-	-	-
004 Pantianom	8	8	-	-	-	-
005 Randumuktiwaren	9	9	-	-	-	-
006 Legokclile	-	-	-	-	-	-
007 Bojong Wetan	-	-	-	-	-	-
008 Wangandowo	-	-	-	-	-	-
009 Duwet	-	-	-	-	-	-
010 Ketitang Kidul	-	-	-	-	-	-
011 Menjangan	-	-	-	-	-	-
012 Ketitang Lor	-	-	-	-	-	-
013 Rejosari	-	-	-	-	-	-
014 Bojong Lor	-	-	-	-	-	-
015 Bojongminggir	-	-	-	-	-	-
016 Wiroditan	-	-	-	-	-	-
017 Kemasan	-	-	-	-	-	-
018 Jajar Wayang	-	-	-	-	-	-
019 Babalan Lor	-	-	-	-	-	-
020 Babalan Kidul	-	-	-	-	-	-
021 Karang Sari	-	-	-	-	-	-
022 Sembungjambu	-	-	-	-	-	-
Jumlah	25	33	-	-	-	-

Tabel : 7.1

Banyaknya Kendaraan Bermotor
di Kecamatan Bojong Tahun 2014

D e s a	Sepeda Motor	Mobil		
		Dinas	Pribadi	Taxi
[1]	[2]	[3]	[4]	[5]
001 Bukur	380	-	19	-
002 Kalipancur	592	2	28	-
003 Sumurjomblangbogo	613	-	45	-
004 Pantianom	298	-	19	-
005 Randumuktiwaren	442	-	25	-
006 Legokcile	309	-	21	-
007 Bojong Wetan	317	-	20	-
008 Wangandowo	498	-	41	-
009 Duwet	491	1	25	-
010 Ketitang Kidul	464	-	61	-
011 Menjangan	349	-	15	-
012 Ketitang Lor	393	-	37	-
013 Rejosari	315	1	64	-
014 Bojong Lor	336	-	19	-
015 Bojongminggir	557	4	76	-
016 Wiroditan	547	-	37	-
017 Kemasari	296	-	24	-
018 Jajar Wayang	616	-	48	-
019 Babalan Lor	628	-	53	-
020 Babalan Kidul	428	-	36	-
021 Karang Sari	343	-	16	-
022 Sembungjambu	693	-	13	-
Jumlah	9,905	8	742	-

Sumber : Monografi Desa Kecamatan Bojong

Tabel : 7.1 (Lanjutan)

Desa	Colt/ Pick Up	B u s	Truk	Jumlah
[1]	[6]	[7]	[8]	[9]
001 Bukur	12	-	-	411
002 Kalipancur	26	-	3	651
003 Sumurjomblangbogo	11	-	2	671
004 Pantianom	9	-	-	326
005 Randumuktiwaren	10	-	-	477
006 Legokclile	7	-	2	339
007 Bojong Wetan	10	-	11	358
008 Wangandowo	1	-	9	549
009 Duwet	2	-	1	520
010 Ketitang Kidul	3	-	3	531
011 Menjangan	3	2	2	371
012 Ketitang Lor	6	-	-	436
013 Rejosari	9	-	-	389
014 Bojong Lor	7	-	1	363
015 Bojongminggir	3	1	2	643
016 Wiroditan	9	-	-	593
017 Kemasan	4	3	-	327
018 Jajar Wayang	18	-	-	682
019 Babalan Lor	16	-	-	697
020 Babalan Kidul	37	-	3	504
021 Karang Sari	16	-	3	378
022 Sembungjambu	8	-	1	715
Jumlah	227	6	43	10,931

Sumber : Monografi Desa Kecamatan Bojong

Tabel : 7.2

Banyaknya Kendaraan Tak Bermotor
di Kecamatan Bojong Tahun 2013

Desa	Sepeda	Dokar	Becak	Gerobak Dorong
[1]	[2]	[3]	[4]	[5]
001 Bukur	427	-	-	-
002 Kalipancur	886	-	3	-
003 Sumurjomblangbogo	1,016	1	-	-
004 Pantianom	561	-	3	-
005 Randumuktiwaren	715	-	4	6
006 Legokclile	354	-	4	4
007 Bojong Wetan	443	3	4	4
008 Wangandowo	520	1	5	2
009 Duwet	353	-	5	5
010 Ketitang Kidul	547	-	8	4
011 Menjangan	546	6	2	5
012 Ketitang Lor	401	-	4	3
013 Rejosari	326	-	3	-
014 Bojong Lor	296	1	4	-
015 Bojongminggir	754	1	7	-
016 Wiroditan	526	1	7	3
017 Kemasan	310	-	4	-
018 Jajar Wayang	398	1	4	2
019 Babalan Lor	294	-	7	4
020 Babalan Kidul	501	-	7	-
021 Karangsari	144	3	6	-
022 Sembungjambu	466	2	4	-
Jumlah	10,784	20	95	42

Sumber : Monografi Desa Kecamatan Bojong

Tabel : 7.3

Banyaknya Sarana Telekomunikasi
di Kecamatan Bojong Tahun 2014

Desa	Radio	T V	Telepon	VHF
[1]	[2]	[3]	[4]	[5]
001 Bukur	112	621	-	-
002 Kalipancur	147	950	2	-
003 Sumurjomblangbogo	302	938	4	-
004 Pantianom	72	392	-	-
005 Randumuktiwaren	195	625	-	-
006 Legokclile	71	378	-	-
007 Bojong Wetan	287	322	11	-
008 Wangandowo	139	466	10	-
009 Duwet	208	502	8	-
010 Ketitang Kidul	198	452	17	-
011 Menjangan	94	573	3	-
012 Ketitang Lor	86	369	28	-
013 Rejosari	105	330	31	-
014 Bojong Lor	108	319	28	-
015 Bojongminggir	354	812	86	-
016 Wiroditan	35	597	41	-
017 Kemasari	298	364	7	-
018 Jajar Wayang	386	574	3	-
019 Babalan Lor	29	646	8	-
020 Babalan Kidul	151	368	12	-
021 Karang Sari	40	354	6	-
022 Sembungjambu	120	620	3	-
Jumlah	3,537	11,572	308	-

Tabel : 8.1

Banyaknya Prasarana Perekonomian
di Kecamatan Bojong Tahun 2014

Desa	Pasar	Toko, Kios, Warung	KUD	Kop. Simpan Pinjam	Badan Kredit Desa	Lum bung Desa
[1]	[2]	[3]	[4]	[5]	[6]	[7]
001 Bukur	-	35	-	-	-	-
002 Kalipancur	-	36	-	1	-	-
003 Sumurjomblangbogo	-	41	-	-	-	-
004 Pantianom	-	22	-	-	-	-
005 Randumuktiwaren	-	37	-	-	-	-
006 Legokclile	-	28	-	-	-	-
007 Bojong Wetan	-	52	-	-	1	-
008 Wangandowo	-	26	1	-	-	-
009 Duwet	-	42	-	1	-	-
010 Ketitang Kidul	-	34	-	-	1	-
011 Menjangan	-	17	-	-	1	-
012 Ketitang Lor	-	27	-	-	-	-
013 Rejosari	-	41	-	-	1	-
014 Bojong Lor	-	21	-	-	-	-
015 Bojongminggir	1	84	-	5	1	-
016 Wiroditan	-	27	-	1	1	-
017 Kemasari	-	33	-	-	1	-
018 Jajar Wayang	-	40	-	-	1	-
019 Babalan Lor	-	38	-	-	-	-
020 Babalan Kidul	-	20	-	-	-	-
021 Karang Sari	-	50	-	1	-	-
022 Sembungjambu	-	61	-	-	-	-
Jumlah	1	812	1	9	8	-

Sumber : Monografi Desa Kecamatan Bojong

Tabel : 8.2

Banyaknya Perusahaan dan Jasa
Serta Jumlah Tenaga Kerja
di Kecamatan Bojong Tahun 2014

	Jenis Kegiatan	Perusahaan/ Usaha	Tenaga Kerja
	[1]	[2]	[3]
1	Sewa Meja Kursi	37	73
2	Sewa Piring/ Gelas dll	16	19
3	Sewa Sound System dll	66	136
4	Sewa Perleng. Pengantin	6	7
5	Sewa Lainnya (VCD)	-	-
6	Tukang Jahit	105	119
7	Tukang Binatu	-	-
8	Tukang Foto	6	10
9	Tukang Obras	7	7
10	Tukang Cukur	39	39
11	Tukang Sol Sepatu	-	-
12	Tukang Patri	1	1
13	Usaha Foto Copy	15	23
14	Reparasi Jam	1	1
15	Reparasi Sepeda	48	53
16	Reparasi Sepeda Motor	63	105
17	Reparasi Mobil	4	14
18	Reparasi Radio/ TV dll	16	16
19	Salon Kecantikan	12	19
20	Rias Pengantin	15	26

Sumber : Monografi Desa Kecamatan Bojong

Tabel : 8.3

Pemasukan PBB Dirinci Per Bulan
di Kecamatan Bojong Tahun 2014

Bulan	Jumlah Pemasukan (Rp)	Sisa (Rp)
[1]	[2]	[3]
01 April	-	916,116,886
02 Mei	-	916,116,886
03 Juni	32,367,470	883,749,416
04 Juli	102,831,623	780,917,793
05 Agustus	184,827,669	596,090,124
06 September	128,576,440	467,513,684
07 Oktober	182,123,150	285,390,531
08 Nopember	209,251,388	76,139,143
09 Desember	50,182,180	25,956,963
10 Januari	926,510	25,030,453
11 Pebruari	-	-
12 Maret	-	-

Sumber : Kantor Kecamatan Bojong

Tabel : 8.4

Jumlah Baku dan Realisasi Pemasukan PBB
di Kecamatan Bojong Tahun 2014

D e s a	Jumlah WP	Pokok PBB	Realisasi	%
[1]	[2]	[3]	[4]	[5]
001 Bukur	2,008	51,076,615	51,076,615	100.0
002 Kalipancur	3,785	91,712,761	91,712,761	100.0
003 Sumurjomblangbogo	1,320	81,554,634	81,554,634	100.0
004 Pantianom	1,320	42,178,987	42,178,987	100.0
005 Randumuktiwaren	2,514	52,885,404	52,885,404	100.0
006 Legokcliile	1,542	34,276,740	34,276,740	100.0
007 Bojong Wetan	1369	45,109,289	45,109,289	100.0
008 Wangandowo	1,223	56,778,088	56,778,088	100.0
009 Duwet	922	32,835,330	32,835,330	100.0
010 Ketitang Kidul	881	23,218,913	23,218,913	100.0
011 Menjangan	1,011	28,539,668	30,761,532	107.8
012 Ketitang Lor	569	18,627,070	18,627,070	100.0
013 Rejosari	650	26,041,310	26,041,310	100.0
014 Bojong Lor	1,155	43,023,624	43,023,624	100.0
015 Bojongminggir	1,221	46,442,390	46,442,390	100.0
016 Wiroditan	1,250	43,451,889	43,451,889	100.0
017 Kemasari	589	15,832,190	15,832,190	100.0
018 Jajar Wayang	1,247	30,002,026	30,002,026	100.0
019 Babalan Lor	1,238	37,984,980	37,984,980	100.0
020 Babalan Kidul	1,014	25,088,226	25,088,226	100.0
021 Karangsari	878	34,106,132	25,956,963	76.1
022 Sembungjambu	2,236	55,350,620	55,350,620	100.0
Jumlah	29,942	916,116,886	910,189,581	99.4

Sumber : Kantor Kecamatan Bojong

Tabel : 8.5

Banyaknya Koperasi dan Lembaga
Keuangan Lainnya
di Kecamatan Bojong Tahun 2014

Desa	Koperasi / KUD	Bank	BKD	Lainnya
[1]	[2]	[3]	[4]	[5]
001 Bukur	-	-	-	-
002 Kalipancur	-	-	-	-
003 Sumurjomblangbogo	1	-	-	-
004 Pantianom	-	-	-	-
005 Randumuktiwaren	1	-	-	-
006 Legokclile	-	-	-	-
007 Bojong Wetan	1	-	1	-
008 Wangandowo	1	-	-	-
009 Duwet	1	-	-	-
010 Ketitang Kidul	-	-	1	-
011 Menjangan	-	-	1	-
012 Ketitang Lor	-	-	1	-
013 Rejosari	-	-	-	-
014 Bojong Lor	1	-	1	-
015 Bojongminggir	5	1	-	-
016 Wiroditan	-	-	1	-
017 Kemasari	-	-	1	-
018 Jajar Wayang	-	-	1	-
019 Babalan Lor	-	-	1	-
020 Babalan Kidul	-	-	-	-
021 Karang Sari	1	-	-	-
022 Sembungjambu	-	-	-	-
Jumlah	12	1	9	-

Sumber : Monografi Desa Kecamatan Bojong

Tabel : 8.6

Harga Sembilan Bahan Pokok dan
Barang Penting Lainnya
di Kecamatan Bojong Tahun 2014

Komoditi	Merk/ Kualitas	Satuan	B u l a n		
			Januari	Pebruari	Maret
[1]	[2]	[3]	[4]	[5]	[6]
1 Beras	Ir - 64	Kg	8,400	8,500	8,500
2 Gula pasir		Kg	9,700	9,800	9,900
3 Minyak tanah		Liter	0	0	0
4 Minyak goreng		Kg	11,300	11,100	11,800
5 Garam	Briket	Bata	500	500	500
6 Tepung terigu	SegitigaBirt	Kg	8,000	8,000	8,000
7 Sabun Cuci	Rinso	Kg	16,000	16,000	16,000
8 Sabun Mandi	Lifebuoy	Buah	2,000	2,000	2,000
9 Ikan Asin	Teri No.1	Kg	45,000	45,000	45,000
10 Jagung Pipilan		Kg	5,000	5,000	5,000
11 Tepung Tapioka		Kg	0	0	0
12 Kacang Tanah		Kg	8,500	7,500	7,500
13 Ketela Pohon		Kg	1,500	1,500	15,000
14 Bawang	Merah	Kg	18,000	14,000	16,000
	Putih	Kg	12,000	12,000	14,000
15 Cabe Merah		Kg	36,000	28,000	28,000
16 Ayam Potong	Ras	Kg	27,000	27,000	26,000
17 Daging Kerbau		Kg	90,000	91,000	92,000
18 Telur Ayam	Ras	Kg	17,500	16,000	14,400
19 Pupuk Urea		Kg	2,000	2,000	2,000
20 Obat Bodrex	4 Biji	Buah	2,000	2,000	2,000
21 Paku	Reng	Kg	12,000	12,000	12,000
22 Semen Tigaroda	Zak	Zak	65,000	65,000	65,000
23 Besi	8 mm	Batang	36,000	36,000	36,000
24 Emas	22 karat	Gram	-	-	-

Tabel : 8.6 (Lanjutan)

Komoditi	Merk/ Kualitas	Satuan	Bulan		
			April	Mei	Juni
[1]	[2]	[3]	[7]	[8]	[9]
1 Beras	Ir - 64	Kg	8,000	8,200	7,900
2 Gula pasir	Kg	Kg	9,200	9,200	9,200
3 Minyak tanah	Liter	Liter	0	0	0
4 Minyak goreng	ml	Kg	11,500	11,200	11,200
5 Garam	Briket	Bata	500	500	500
6 Tepung terigu	Segtga Birt	Kg	8,000	8,000	8,000
7 Sabun Cuci	Rinso	Kg	16,000	16,000	16,000
8 Sabun Mandi	Lifebuoy	Buah	2,000	2,000	2,000
9 Ikan Asin	Teri No.1	Kg	40,000	40,000	40,000
10 Jagung Pipilan		Kg	5,500	5,500	6,000
11 Tepung Tapioka		Kg	0	0	0
12 Kacang Tanah		Kg	8,500	9,000	8,000
13 Ketela Pohon		Kg	1,500	1,500	1,500
14 Bawang	Merah	Kg	14,000	11,000	20,000
	Putih	Kg	14,000	15,000	14,000
15 Cabe Merah		Kg	14,000	10,000	10,000
16 Ayam Potong	Ras	Kg	26,000	28,000	30,000
17 Daging Sapi		Kg	91,000	92,000	93,000
18 Telur Ayam	Ras	Kg	15,500	17,000	18,000
19 Pupuk Urea		Kg	2,000	2,000	2,000
20 Obat Bodrex	1 Strep	Buah	2,000	2,000	2,000
21 Paku	Reng	Kg	12,000	12,000	12,000
22 Semen Tigaroda	Zak	Zak	65,000	66,000	68,000
23 Besi	8 mm	Batang	37,000	37,000	37,000
24 Emas	22 karat	Gram	-	-	-

Tabel : 8.6 (Lanjutan)

Komoditi	Merk/ Kualitas	Satuan	Bulan		
			Juli	Agustus	Septemb.
[1]	[2]	[3]	[10]	[11]	[12]
1 Beras	Ir - 64	Kg	8,000	8,000	8,200
2 Gula pasir		Kg	9,500	9,500	9,800
3 Minyak tanah		Liter	0	0	0
4 Minyak goreng		Kg	11,300	11,000	11,000
5 Garam	Briket	Bata	500	500	500
6 Tepung terigu	Segta Biru	Kg	8,000	8,000	8,000
7 Sabun Cuci	Rinso	Kg	16,000	16,000	16,000
8 Sabun Mandi	Lifebuoy	Buah	2,000	2,000	2,000
9 Ikan Asin	Teri No.2	Kg	40,000	40,000	42,000
10 Jagung Pipilan		Kg	5,500	5,500	5,500
11 Tepung Tapioka		Kg	0	0	0
12 Kacang Tanah		Kg	8,000	8,000	8,000
13 Ketela Pohon		Kg	1,500	1,500	1,500
14 Bawang	Merah	Kg	24,000	27,000	16,000
	Putih	Kg	12,000	12,000	12,000
15 Cabe Merah		Kg	10,000	10,000	16,000
16 Ayam Potong	Ras	Kg	28,000	50,000	32,000
17 Daging sapi		Kg	95,000	100,000	102,000
18 Telur Ayam	Ras	Kg	17,000	17,500	17,000
19 Pupuk Urea		Kg	2,000	2,000	2,000
20 Obat Bodrex	1Strep	Buah	2,000	2,000	2,000
21 Paku	Reng	Kg	12,000	12,000	12,000
22 Semen Tigaroda	Zak	Zak	68,000	68,000	70,000
23 Besi	8 mm	Batang	37,000	37,000	37,000
24 Emas	22 karat	Gram	-	-	-

Tabel : 8.6 (Lanjutan)

Komoditi	Merk/ Kualitas	Satuan	Bulan		
			Oktober	Nopemb	Desemb
[1]	[2]	[3]	[13]	[14]	[15]
1 Beras	Ir - 64	Kg	8,300	8,400	9,000
2 Gula pasir		Kg	9,800	9,200	8,500
3 Minyak tanah		Liter	0	0	0
4 Minyak goreng		Kg	10,500	10,500	10,500
5 Garam	Briket	Bata	500	500	500
6 Tepung terigu	Setga Biru	Kg	8,000	8,000	8,000
7 Sabun Cuci	Rinso	Kg	16,000	16,000	16,000
8 Sabun Mandi	Lifebuoy	Buah	2,000	2,000	2,000
9 Ikan Asin	Teri No.1	Kg	42,000	42,000	42,000
10 Jagung Pipilan		Kg	5,500	5,500	6,000
11 Tepung Tapioka		Kg	0	0	0
12 Kacang Tanah		Kg	8,000	8,000	8,000
13 Ketela Pohon		Kg	1,700	1,700	1,700
14 Bawang	Merah	Kg	8,000	16,000	18,000
	Putih	Kg	16,000	14,000	14,000
15 Cabe Merah		Kg	20,000	50,000	70,000
16 Ayam Potong	Ras	Kg	28,000	29,000	28,000
17 Daging Kerbau		Kg	98,000	97,000	96,000
18 Telur Ayam	Ras	Kg	16,500	17,000	18,500
19 Pupuk Urea		Kg	1,800	2,000	2,000
20 Obat Bodrex	1 streep	Buah	2,000	2,000	2,000
21 Paku	Reng	Kg	12,000	12,000	12,000
22 Semen Tigaroda	Zak	Zak	72,000	70,000	72,000
23 Besi	8 mm	Batang	37,000	37,000	37,000
24 Emas	22 karat	Gram	-	-	-

DATA

MENCERDASKAN BANGSA



BADAN PUSAT STATISTIK KABUPATEN PEKALONGAN

Jl. Wirata No. 17 Wiradesa Pekalongan Telp. (0285) 4416613

Homepage : <http://pekalongankab.bps.go.id>

Email : bps3326@bps.go.id