

KECAMATAN
SRAGI

Katalog BPS : 1401.3326.110

A map of Kecamatan Bojong in Kabupaten Pekalongan, Indonesia. The map shows various sub-districts including Randumuktiwaren, Legokcile, Rejosari, Bojongwetan, Duwet, Wangandowo, and Kalipancur. It also depicts rivers like K. Sragi and K. Karangnung, and a road network. A large orange and red diagonal banner is overlaid on the map, containing the title text.

**KECAMATAN
BOJONG
DALAM ANGKA
2016**



**BADAN PUSAT STATISTIK
KABUPATEN PEKALONGAN**

KECAMATAN
SRAGI



KECAMATAN
BOJONG
DALAM ANGKA
2016

KECAMATAN BOJONG DALAM ANGKA 2016

Nomor Katalog : 1401.3326.110

Nomor Publikasi : 3326.1614

Ukuran Buku : 16 cm X 21 cm

Jumlah Halaman : 89 halaman

Naskah :

Badan Pusat Statistik Kabupaten Pekalongan

Penyunting :

Seksi Integrasi Pengolahan dan Desiminasi Statistik

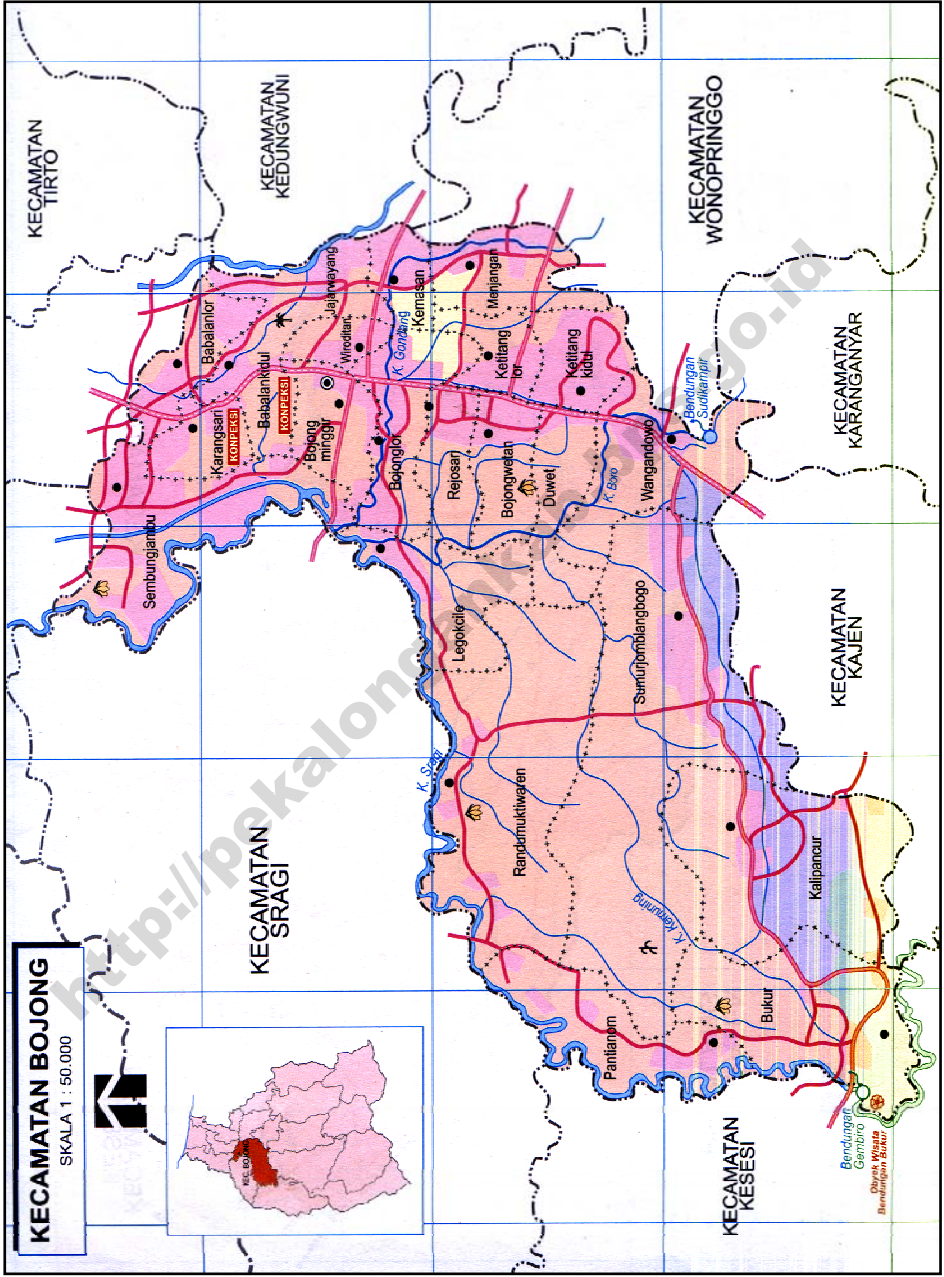
Badan Pusat Statistik Kabupaten Pekalongan

Diterbitkan Oleh :

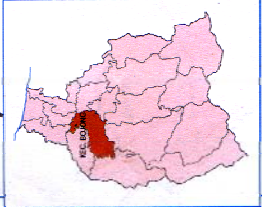
BPS Kabupaten Pekalongan

Boleh mengutip dengan menyebutkan sumbernya

<http://pekalongankab.bps.go.id>



KECAMATAN BOJONG
 SKALA 1 : 50.000



Bendungan
 Gembara
 Dayak Wisata
 Bendungan Bukur

SAMBUTAN CAMAT BOJONG

Assalamu Alaikum Wr. Wb.

Dengan penuh rasa syukur kepada Tuhan Yang Maha Esa, kita sambut gembira atas terbitnya buku : “Kecamatan Bojong Dalam Angka 2016“ ini sebagai bagian upaya penyediaan informasi statistik yang sangat berguna dalam berbagai perencanaan pembangunan.

Dalam era otonomi daerah seperti sekarang ini, fungsi dan peranan statistik semakin penting dan mutlak diperlukan. Bertolak dari informasi statistik yang akurat dan tepat waktu, maka berbagai kebijakan akan dapat diambil secara tepat, terarah dan berdayaguna.

Diharapkan Buku Kecamatan Bojong Dalam Angka 2016 yang menyediakan berbagai data sektoral, dapat memberikan wawasan kepada para pengguna data dan pembuat kebijakan. Sekaligus sebagai kajian, evaluasi dan perencanaan masa depan di Kecamatan Bojong.

Semoga dengan terbitnya buku ini bermanfaat bagi semua pihak dan dapat membantu pelaksanaan pembangunan di daerah..

Wassalamu Alaikum Wr. Wb.

Bojong, Agustus 2016
CAMAT BOJONG

Drs.RUKMAN HIDAYAT.AP
NIP. 19690118 198903 1007

KATA PENGANTAR

Assalamualaikum wr. wb.

Puji syukur kami panjatkan kepada Allah SWT dengan rahmat dan hidayah-Nya kami dapat menerbitkan publikasi ini.

Publikasi Kecamatan Bojong Dalam Angka 2016 merupakan gambaran secara umum Kecamatan Bojong dalam bentuk angka. Diharapkan buku ini dapat membantu para perencana dan pengambil keputusan untuk menentukan arah pembangunan sesuai perkembangan dan dinamikanya.

Berhasilnya penyusunan publikasi ini berkat kerja sama yang baik antar instansi/ Dinas/ Lembaga di Kecamatan Bojong. Oleh karena itu kami sampaikan terimakasih atas segala bantuannya sehingga terwujud penerbitan buku ini.

Kami menyadari bahwa publikasi ini masih banyak kekurangan. Demi penyempurnaan penerbitan yang akan datang, kritik dan saran dari berbagai pihak sangat kami harapkan.

Akhirnya, harapan kami semoga penyajian buku ini dapat bermanfaat bagi konsumen data.

Wassalamualaikum wr. wb.

Bojong, Agustus 2016

Koordinator Statistik
Kecamatan Bojong,

ABDUL KHAMID, A.Md.
NIP.197607312006041017

DAFTAR ISI

PETA KECAMATAN BOJONG	i
SAMBUTAN CAMAT BOJONG	ii
KATA PENGANTAR	iii
DAFTAR ISI	iv

BAB I : LETAK GEOGRAFIS

1. 1. Letak Geografi Kecamatan Bojong.....	1
1. 2. Jarak Ibukota Kecamatan ke Kabupaten dan Kota Lain.....	2
1. 3. Luas dan Penggunaan Tanah Tahun 2015.....	3
1. 4. Luas Penggunaan Tanah Sawah Tahun 2015.....	4
1. 5. Luas Penggunaan Tanah Kering Tahun 2015.....	6
1. 6. Banyaknya Curah Hujan dan Hari Hujan Tahun 2015.....	9

BAB II : PEMERINTAHAN

2. 1. Banyaknya Dusun, RW, RT, Perangkat desa Tahun 2015.....	10
2. 2. Tingkat Perkembangan Desa Tahun 2015.....	11
2. 3. Banyaknya Anggota Hansip Tahun 2015.....	12
2. 4. Aktifitas PPAT Tahun 2015.....	13
2. 5. Nama Kepala Desa di Kecamatan Bojong Tahun 2015.....	14

BAB III. : PENDUDUK DAN TENAGA KERJA

3. 1. Jumlah Penduduk Per Desa Tahun 2015	15
3. 2. Jumlah Penduduk Menurut Jenis Kelamin dan Kewarganegaraan...Tahun 2015.....	17
3. 3. Jumlah Penduduk Menurut Kelompok Umur 2015.....	18
3. 4. Jumlah Penduduk Menurut Kelompok Umur Per Desa Th. 2015	19
3. 5. Jumlah Penduduk Dewasa dan Anak Tahun 2015.....	25
3. 6. Sex Ratio Penduduk Tahun 2015.....	26
3. 7. Jumlah dan Kepadatan Penduduk Tahun 2015.....	27
3. 8. Jumlah Rumah Tangga dan Rata-rata ART Tahun 2015.....	28
3. 9. Banyaknya Lahir, Mati, Datang, Pindah, CBR, CDR dan Pertam-	

bahan Penduduk Tahun 2015.....	29
3.10. Banyaknya Penduduk Usia 7 - 12 Tahun 2015.....	32
3.11. Banyaknya Penduduk Usia 13 - 15 Tahun 2015.....	33
3.12. Banyaknya Penduduk Usia 16 - 18 Tahun 2015.....	34
3.13. Jumlah Kelahiran Per Seribu Perempuan Usia Produktif (GFR) Tahun 2015.....	35
3.14. Anak Usia 0 - 4 Tahun Per Seribu Perempuan Usia Produktif (CWR) Tahun 2015.....	36
3.15. Angka Ketergantungan Tahun 2015.....	37
3.16. Banyaknya Rumah Tangga Menurut Usaha Di Sektor Ekonomi Tahun 2015.....	38
3.17. Mata Pencaharian Penduduk Usia 15 Tahun Keatas Th. 2015.....	40

BAB IV : S O S I A L

4. 1. Jumlah Sekolah, TK Tahun 2015.....	42
4. 2. Jumlah Sekolah SD Tahun 2015.....	43
4. 3. Jumlah Sekolah SLTP Tahun 2015.....	44
4. 4. Jumlah Sekolah SLTA Tahun 2015.....	45
4. 5. Jumlah Sekolah MI Tahun 2015.....	46
4. 6. Jumlah Sekolah MTs Tahun 2015.....	47
4. 7. Banyaknya Sarana Kesehatan Tahun 2015.....	48
4. 8. Banyaknya Tenaga Kesehatan Tahun 2015.....	49
4. 9. Banyaknya PUS dan Akseptor KB Tahun 2015.....	50
4.10. Banyaknya Rumah Penduduk Tahun 2015.....	52
4.11. Banyaknya Penduduk Menurut Agama Tahun 2015.....	53
4.12. Banyaknya Tempat Peribadatan Tahun 2015.....	54
4.13. Banyaknya Jamaah Haji Tahun 2015.....	55
4.14. Banyaknya Nikah, Talak, Cerai, Rujuk Tahun 2015.....	56
4.15. Banyaknya Kejadian Kriminalitas Per Bulan Tahun 2015.....	57

BAB V : P E R T A N I A N

5. 1. Luas Panen dan Luas Tanam Padi Sawah Tahun 2015.....	58
5. 2. Luas Panen dan Luas Tanam Padi Ladang Tahun 2015.....	59
5. 3. Luas Panen dan Luas Tanam Tanaman Jagung Tahun 2015.....	60

5. 4.	Luas Panen dan Luas Tanam Tanaman Ubi Kayu 2015.....	61
5. 5.	Luas Panen dan Luas Tanam Tanaman Ubi Jalar 2015.....	62
5. 6.	Luas Panen dan Luas Tanam Tanaman Kc Tanah 2015.....	63
5. 7.	Luas Panen dan Luas Tanam Tanaman Kc Hijau 2015.....	64
5. 8.	Produksi Tanaman Buah Sayur Tahunan 2015.....	65
5. 9.	Produksi Tanaman Buah Sayur Semusim 2015.....	67
5.10	Produksi Tanaman Biofarmaka Tahun 2015.....	68
5.11	Produksi Tanaman Hortikultura Tahunan 2015.....	69

BAB VI : INDUSTRI

6. 1.	Banyaknya Industri Besar, Sedang Tahun 2015.....	70
6. 2.	Banyaknya Industri Kecil dan Kerajinan Rumah Tangga Th. 2015	71
6. 3.	Banyaknya Perusahaan Bahan Galian Tahun 2015.....	72

BAB VII : PERHUBUNGAN

7. 1.	Banyaknya Kendaraan Bermotor Tahun 2015.....	73
7. 2.	Banyaknya Kendaraan Tak Bermotor Tahun 2015.....	75
7. 3.	Banyaknya Sarana Telekomunikasi Tahun 2015.....	76

BAB VIII : KEUANGAN DAN HARGA

8. 1.	Banyaknya Prasarana Perekonomian Tahun 2015.....	77
8. 2.	Banyaknya Perusahaan dan Jasa Tahun 2015.....	78
8. 3.	Pemasukan PBB Tahun 2015.....	79
8. 4.	Jumlah Baku dan Realisasi Pemasukan PBB Tahun 2015.....	80
8. 5.	Banyaknya Koperasi dan Lembaga Keuangan Lainnya Th. 2015.	81
8. 6.	Harga Sembilan Bahan Pokok Tahun 2015.....	82

Tabel : 1.1

Letak Geografis Kecamatan Bojong

-
-
1. Luas Wilayah : 40,06 Km²
 2. Jarak Terjauh Daerah Kecamatan Bojong :
 - Barat - Timur : 17,00 Km
 - Utara - Selatan : 7,50 Km
 3. Batas Wilayah :
 - a. Sebelah Utara : Kecamatan Wiradesa
 - b. Sebelah Timur : Kecamatan Kedungwuni dan Kecamatan Wonopringgo
 - c. Sebelah Selatan : Kecamatan Kajen dan Kecamatan Karanganyar
 - d. Sebelah Barat : Kecamatan Sragi dan Kecamatan Kesesi
 4. Jenis tanah di Kecamatan Bojong :
 - a. Alufial : 62 %
 - b. Glukosal : 30 %
 - c. Latosal : 8 %
 5. Ketinggian Diatas Permukaan Laut :
10 meter sampai 90 meter
 6. Temperatur :
Temperatur rata - rata 27⁰C
-
-

Sumber : Monografi Desa Kecamatan Bojong

Tabel : 1.2.

Jarak Ibukota Kecamatan Bojong
Ke Kabupaten, Kecamatan Lain dan
Desa-desa se Kecamatan Tahun 2015

Kecamatan	Km	Desa	Km	Desa	Km
[1]	[2]	[3]	[4]	[3]	[4]
00 Kab. Pekalongan	9.0	001 Bukur	10.0	020 Babalan Kidul	2.5
010 Kandangserang	26.0	002 Kalipancur	8.0	021 Karang Sari	2.0
020 Paniggaran	31.0	003 Sumurjomblang	6.0	022 Sembungjambu	3.5
030 Lebakbarang	28.0	004 Pantianom	12.0		
040 Petungkriyono	32.0	005 Randumuktiwarer	6.0		
050 Talun	17.0	006 Legokclile	4.0		
060 Doro	13.0	007 Bojong Wetan	2.0		
070 Karanganyar	13.0	008 Wangandowo	4.0		
090 Kesesi	14.0	009 Duwet	3.0		
100 Sragi	6.0	010 Ketitang Kidul	2.5		
101 Siwalan	13.0	011 Menjangan	3.0		
110 Bojong	0.0	012 Ketitang Lor	2.0		
120 Wonopringgo	6.0	013 Rejosari	1.5		
130 Kedungwuni	5.0	014 Bojong Lor	1.5		
131 Karangdadap	12.0	015 Bojongminggir	0.3		
140 Buaran	13.0	016 Wiroditan	0.5		
150 Tirto	12.0	017 Kemasan	2.0		
160 Wiradesa	8.0	018 Jajar Wayang	2.0		
161 Wonokerto	9.0	019 Babalan Lor	3.5		

Sumber : Monografi Desa Kecamatan Bojong

Tabel : 1.3

Luas Tanah dan Penggunaan Tanah
Di Kecamatan Bojong
Akhir Tahun 2010 (Ha)

Desa	Penggunaan Tanah		Jumlah
	Tanah Sawah	Tanah Kering	
[1]	[2]	[3]	[4]
001 Bukur	86.830	246.263	333.093
002 Kalipancur	290.095	187.815	477.910
003 Sumurjomblangbogo	421.050	169.852	590.902
004 Pantianom	118.360	56.535	174.895
005 Randumuktiwaren	306.166	74.194	380.360
006 Legokclile	153.185	68.661	221.846
007 Bojong Wetan	143.435	38.565	182.000
008 Wangandowo	74.618	151.632	226.250
009 Duwet	55.500	39.221	94.721
010 Ketitang Kidul	42.355	36.509	78.864
011 Menjangan	45.000	92.622	137.622
012 Ketitang Lor	33.000	19.900	52.900
013 Rejosari	39.000	31.815	70.815
014 Bojong Lor	94.655	66.240	160.895
015 Bojongminggir	49.923	61.943	111.866
016 Wiroditan	17.000	79.823	96.823
017 Kemasan	-	46.088	46.088
018 Jajar Wayang	46.840	53.222	100.062
019 Babalan Lor	25.081	65.604	90.685
020 Babalan Kidul	59.472	34.811	94.283
021 Karang Sari	29.316	52.299	81.615
022 Sembungjambu	37.000	164.220	201.220
Jumlah	2,167.881	1,837.834	4,005.715

Sumber : Monografi Desa Kecamatan Bojong

Catatan: Data tahun 2015 tidak tersedia

Tabel : 1.4

Luas Penggunaan Tanah Sawah
Di Kecamatan Bojong
Akhir Tahun 2010(Ha)

Desa	Tehnis	1/2 Tehnis	Sederhana	Tadah Hujan
[1]	[2]	[3]	[4]	[5]
001 Bukur	80.000	-	-	6.830
002 Kalipancur	263.830	26.265	-	-
003 Sumurjomblangbogo	421.050	-	-	-
004 Pantianom	115.660	-	-	2.700
005 Randumuktiwaren	306.166	-	-	-
006 Legokclile	128.185	-	-	25.000
007 Bojong Wetan	143.435	-	-	-
008 Wangandowo	70.618	-	-	4.000
009 Duwet	53.000	-	-	2.500
010 Ketitang Kidul	42.355	-	-	-
011 Menjangan	35.000	-	-	10.000
012 Ketitang Lor	33.000	-	-	-
013 Rejosari	39.000	-	-	-
014 Bojong Lor	94.655	-	-	-
015 Bojongminggir	49.923	-	-	-
016 Wiroditan	17.000	-	-	-
017 Kemasan	-	-	-	-
018 Jajar Wayang	46.840	-	-	-
019 Babalan Lor	25.081	-	-	-
020 Babalan Kidul	59.472	-	-	-
021 Karang Sari	29.316	-	-	-
022 Sembungjambu	37.000	-	-	0.000
Jumlah	2,090.586	26.265	-	51.030

Sumber : Monografi Desa Kecamatan Bojong

Catatan: Data tahun 2013 tidak tersedia

Tabel : 1.4 (Lanjutan)

Desa	Pasang Surut	Lain nya	Sementara Tdk Diushk	Jumlah
[1]	[6]	[7]	[8]	[9]
001 Bukur	-	-	-	86.830
002 Kalipancur	-	-	-	290.095
003 Sumurjomblangbogo	-	-	-	421.050
004 Pantianom	-	-	-	118.360
005 Randumuktiwaren	-	-	-	306.166
006 Legokclile	-	-	-	153.185
007 Bojong Wetan	-	-	-	143.435
008 Wangandowo	-	-	-	74.618
009 Duwet	-	-	-	55.500
010 Ketitang Kidul	-	-	-	42.355
011 Menjangan	-	-	-	45.000
012 Ketitang Lor	-	-	-	33.000
013 Rejosari	-	-	-	39.000
014 Bojong Lor	-	-	-	94.655
015 Bojongminggir	-	-	-	49.923
016 Wiroditan	-	-	-	17.000
017 Kemasan	-	-	-	-
018 Jajar Wayang	-	-	-	46.840
019 Babalan Lor	-	-	-	25.081
020 Babalan Kidul	-	-	-	59.472
021 Karangsari	-	-	-	29.316
022 Sembungjambu	-	-	-	37.000
Jumlah	-	-	-	2,167.881

Tabel : 1.5

Luas Penggunaan Tanah Kering
di Kecamatan Bojong
Akhir Tahun 2010(Ha)

Desa	Bang. & Hal. Sekitar	Tegalan/ Kebun	Padang Rumput/ Penggemb.	Kolam/ Tambak/ Empang
[1]	[2]	[3]	[4]	[5]
001 Bukur	53.965	96.561	-	-
002 Kalipancur	49.066	119.190	-	-
003 Sumurjomblangbogo	55.012	102.280	-	-
004 Pantianom	39.670	10.915	-	-
005 Randumuktiwaren	58.415	14.210	-	-
006 Legokclile	56.560	6.760	-	-
007 Bojong Wetan	24.923	6.295	-	-
008 Wangandowo	74.230	74.020	-	-
009 Duwet	23.246	12.175	-	-
010 Ketitang Kidul	33.641	-	-	-
011 Menjangan	48.541	39.081	-	-
012 Ketitang Lor	19.000	-	-	-
013 Rejosari	24.023	6.667	-	-
014 Bojong Lor	34.495	26.800	-	-
015 Bojongminggir	56.217	3.243	-	-
016 Wiroditan	60.415	17.500	-	-
017 Kemasari	19.090	23.910	-	-
018 Jajar Wayang	45.222	4.000	-	-
019 Babalan Lor	63.360	-	-	-
020 Babalan Kidul	33.811	-	-	-
021 Karang Sari	42.600	8.699	-	-
022 Sembungjambu	114.828	44.082	-	-
Jumlah	1,030.330	616.388	-	-

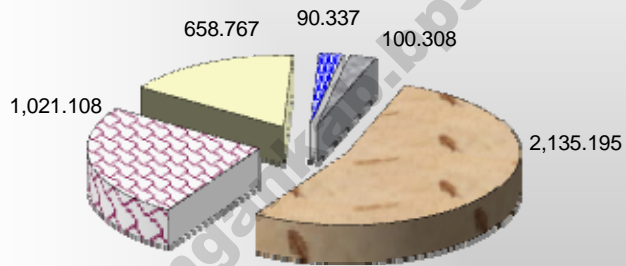
Sumber : Monografi Desa Kecamatan Bojong

Catatan: Data tahun 2015 tidak tersedia

Tabel : 1.5. (Lanjutan)

Desa	Sement. Tidak Diush.	Hutan Negara	Perkeb. Negara/ Swasta	Lain- Lain	Jumlah
[1]	[6]	[7]	[8]	[9]	[10]
001 Bukur	-	90.337	-	5.400	246.263
002 Kalipancur	-	-	-	19.559	187.815
003 Sumurjomblangbogo	-	-	-	12.560	169.852
004 Pantianom	-	-	-	6.010	56.535
005 Randumuktiwaren	-	-	-	1.569	74.194
006 Legokclile	-	-	-	5.341	68.661
007 Bojong Wetan	-	-	-	7.347	38.565
008 Wangandowo	-	-	-	3.382	151.632
009 Duwet	-	-	-	3.500	39.221
010 Ketitang Kidul	-	-	-	2.868	36.509
011 Menjangan	-	-	-	5.000	92.622
012 Ketitang Lor	-	-	-	0.900	19.900
013 Rejosari	-	-	-	1.125	31.815
014 Bojong Lor	-	-	-	4.945	66.240
015 Bojongminggir	-	-	-	2.483	61.943
016 Wiroditan	-	-	-	1.908	79.823
017 Kemasan	-	-	-	3.088	46.088
018 Jajar Wayang	-	-	-	4.000	53.222
019 Babalan Lor	-	-	-	2.244	65.604
020 Babalan Kidul	-	-	-	1.000	34.811
021 Karang Sari	-	-	-	1.000	52.299
022 Sembungjambu	-	-	-	5.310	164.220
Jumlah	-	90.337	-	100.539	1,837.834

**Grafik 1 : Pemakaian Tanah
Di Kecamatan Bojong Tahun 2010**



■ Sawah ■ Pekarangan ■ Tegalan ■ Hutan Negara ■ Lainnya

Tabel : 1.6

Banyaknya Curah Hujan dan Hari Hujan
di Rinci Per Bulan
di Kecamatan Bojong Tahun 2015

Bulan	Curah Hujan (Mm)	Hari Hujan
[1]	[2]	[3]
001 Januari	329	22
002 Pebruari	775	19
003 Maret	290	20
004 April	294	18
005 Mei	209	11
006 Juni	37	4
007 Juli	79	1
008 Agustus	19	1
009 September	-	-
010 Oktober	2	1
011 Nopember	106	10
012 Desember	254	21
Jumlah	2,394	128

Sumber : Dinas Irigasi Kecamatan Bojong

Tabel : 2.1.

Banyaknya Dusun, RT, RW
dan Perangkat Desa
di Kecamatan Bojong Tahun 2015

Desa	Dusun	Lingk	R W	R T	Perangkat Desa/Kel	
[1]	[2]	[3]	[4]	[5]	[6]	
001	Bukur	4	-	4	18	12
002	Kalipancur	3	-	8	23	13
003	Sumurjomblangbogo	5	-	7	24	13
004	Pantianom	2	-	2	6	9
005	Randumuktiwaren	6	-	6	23	18
006	Legokcile	2	-	6	13	8
007	Bojong Wetan	2	-	4	8	11
008	Wangandowo	3	-	5	10	10
009	Duwet	3	-	3	9	8
010	Ketitang Kidul	3	-	2	8	8
011	Menjangan	4	-	4	12	11
012	Ketitang Lor	2	-	2	10	9
013	Rejosari	2	-	2	7	9
014	Bojong Lor	4	-	4	15	11
015	Bojongminggir	4	-	8	16	9
016	Wiroditan	3	-	3	14	7
017	Kemasan	2	-	3	7	7
018	Jajar Wayang	4	-	4	16	7
019	Babalan Lor	4	-	4	15	7
020	Babalan Kidul	3	-	3	7	9
021	Karangsari	2	-	3	7	7
022	Sembungjambu	5	-	5	20	10
Jumlah	72	-	92	288	213	

Sumber : Kantor Kecamatan Bojong

Tabel : 2.2

Tingkat Perkembangan Desa
di Kecamatan Bojong
Tahun 2015

D e s a	Berkembang	Maju	Mandiri
[1]	[2]	[3]	[4]
001 Bukur	-	1	-
002 Kalipancur	-	1	-
003 Sumurjomblangbogo	-	1	-
004 Pantianom	-	1	-
005 Randumuktiwaren	-	1	-
006 Legokclile	-	1	-
007 Bojong Wetan	-	1	-
008 Wangandowo	-	1	-
009 Duwet	-	1	-
010 Ketitang Kidul	-	1	-
011 Menjangan	-	1	-
012 Ketitang Lor	-	1	-
013 Rejosari	-	1	-
014 Bojong Lor	-	1	-
015 Bojongminggir	-	1	-
016 Wiroditan	-	1	-
017 Kemasari	-	1	-
018 Jajar Wayang	-	1	-
019 Babalan Lor	-	1	-
020 Babalan Kidul	-	1	-
021 Karang Sari	-	1	-
022 Sembungjambu	-	1	-
Jumlah	-	22	-

Sumber : Kantor Kecamatan Bojong

Tabel : 2.3

Banyaknya Anggota Hansip/ Linmas
di Kecamatan Bojong
Tahun 2015

Desa	Dusun / Lingk.	Pertahanan Sipil			Jumlah
		Wanra	Kamra	Linmas	
[1]	[2]	[3]	[4]	[5]	[6]
001 Bukur	4	-	-	38	38
002 Kalipancur	3	-	-	37	37
003 Sumurjomblangbogo	5	-	-	56	56
004 Pantianom	2	-	-	20	20
005 Randumuktiwaren	6	-	-	36	36
006 Legokcile	2	-	-	18	18
007 Bojong Wetan	2	-	-	25	25
008 Wangandowo	3	-	-	32	32
009 Duwet	3	-	-	22	22
010 Ketitang Kidul	2	-	-	33	33
011 Menjangan	4	-	-	32	32
012 Ketitang Lor	2	-	-	10	10
013 Rejosari	2	-	-	30	30
014 Bojong Lor	4	-	-	20	20
015 Bojongminggir	4	-	-	25	25
016 Wiroditan	3	-	-	21	21
017 Kemasari	2	-	-	28	28
018 Jajar Wayang	4	-	-	34	34
019 Babalan Lor	4	-	-	22	22
020 Babalan Kidul	3	-	-	14	14
021 Karang Sari	2	-	-	25	25
022 Sembungjambu	5	-	-	25	25
Jumlah	71	-	-	603	603

Sumber : Kasi Pemerintahan Kecamatan Bojong

Tabel : 2.4

Aktivitas PPAT
di Kecamatan Bojong
Tahun 2015

B u l a n	Jual Beli	Hibah	Pemba gian	Lain- Lain	Jumlah
[1]	[2]	[3]	[4]	[5]	[6]
001 Januari	-	-	-	-	-
002 Februari	-	-	-	-	-
003 Maret	-	-	-	-	-
004 April	-	-	-	-	-
005 Mei	-	-	-	-	-
006 Juni	-	-	-	-	-
007 Juli	-	-	-	-	-
008 Agustus	-	-	-	-	-
009 September	-	-	-	-	-
010 Oktober	-	-	-	-	-
011 Nopember	-	-	-	-	-
012 Desember	-	-	-	-	-
Jumlah	-	-	-	-	-

Sumber : Kasi Pemerintahan Kecamatan Bojong

Tabel : 2.5.

Nama Kepala Desa di Kecamatan Bojong
Tahun 2015

Desa	Nama Kepala Desa	
[1]	[2]	
001	Bukur	Diyono
002	Kalipancur	wedi Utomo
003	Sumurjomblangbogo	Edi Suyitno
004	Pantianom	Hadi suto
005	Randumuktiwaren	Rusadi,SPd
006	Legokcile	Wintoro
007	Bojong Wetan	Driyardi
008	Wangandowo	Subari
009	Duwet	Nurmantoro
010	Ketitang Kidul	Chaer Chamdi
011	Menjangan	Kaprawi
012	Ketitang Lor	Sarwono
013	Rejosari	Siswoyo,S.Pd
014	Bojong Lor	Anis Sulfuat
015	Bojongminggir	Budi Lenggono
016	Wiroditan	Waluyo
017	Kemasan	Budiono
018	Jajar Wayang	Edi Fahrudin
019	Babalan Lor	H. Cunari
020	Babalan Kidul	Nur siswanto
021	Karangsari	Slamet Raswono
022	Sembungjambu	Santosa

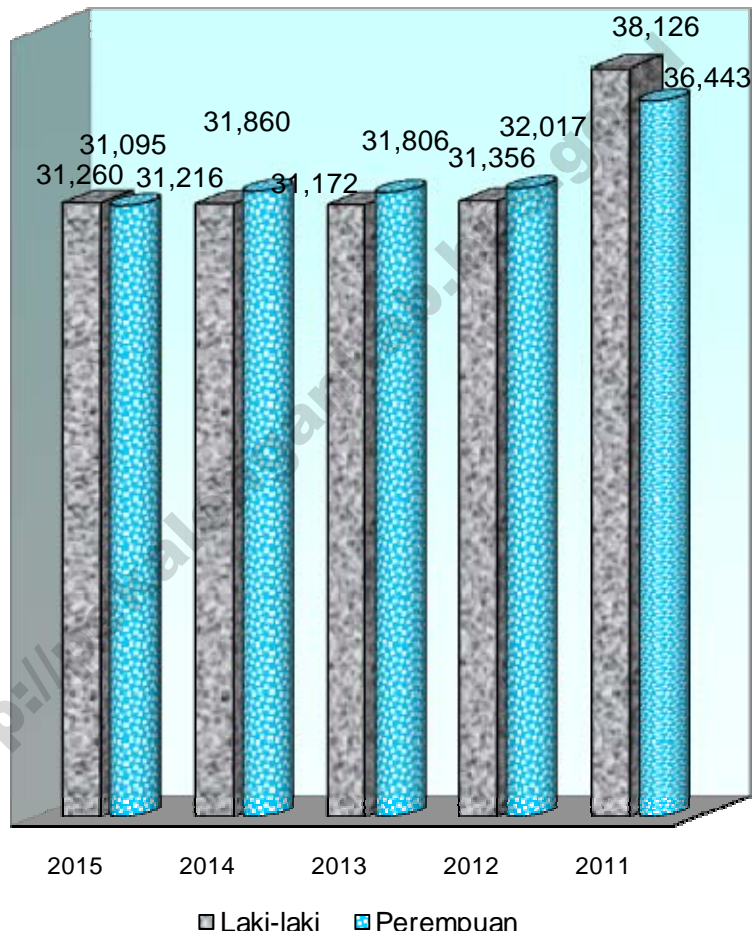
Sumber : Kantor Kecamatan Bojong

Tabel : 3.1

Jumlah Penduduk Per Desa
di Kecamatan Bojong Tahun 2015

Desa	Laki-Laki	Perempuan	Jumlah
[1]	[2]	[3]	[4]
001 Bukur	1,349	1,381	2,730
002 Kalipancur	1,961	2,206	4,167
003 Sumurjomblangbogo	2,347	2,429	4,776
004 Pantianom	823	891	1,714
005 Randumuktiwaren	1,737	1,745	3,482
006 Legokclile	931	996	1,927
007 Bojong Wetan	977	985	1,962
008 Wangandowo	1,396	1,395	2,791
009 Duwet	1,215	1,179	2,394
010 Ketitang Kidul	1,273	1,235	2,508
011 Menjangan	1,923	1,850	3,773
012 Ketitang Lor	873	916	1,789
013 Rejosari	912	917	1,829
014 Bojong Lor	1,013	1,107	2,120
015 Bojongminggir	1,837	1,899	3,736
016 Wiroditan	1,703	1,724	3,427
017 Kemasari	1,132	1,160	2,292
018 Jajar Wayang	1,671	1,636	3,307
019 Babalan Lor	1,966	1,929	3,895
020 Babalan Kidul	1,267	1,240	2,507
021 Karang Sari	1,106	1,015	2,121
022 Sembungjambu	1,848	2,070	3,918
Jumlah	31,260	31,905	63,165

Grafik 2:Perkembangan Penduduk Di Kecamatan Bojong Tahun 2011 -2015



Tabel : 3.2

Banyaknya Penduduk Menurut Jenis Kelamin
dan Status Kewarganegaraan
di Kecamatan Bojong Tahun 2015

Desa	Laki-Laki		Perempuan		Jumlah
	WNI	WNA	WNI	WNA	
[1]	[2]	[2]	[3]	[3]	[4]
001 Bukur	1,349	-	1,381	-	2,730
002 Kalipancur	1,961	-	2,206	-	4,167
003 Sumurjomblangbogo	2,347	-	2,429	-	4,776
004 Pantianom	823	-	891	-	1,714
005 Randumuktiwaren	1,737	-	1,745	-	3,482
006 Legokclile	931	-	996	-	1,927
007 Bojong Wetan	977	-	985	-	1,962
008 Wangandowo	1,396	-	1,395	-	2,791
009 Duwet	1,215	-	1,179	-	2,394
010 Ketitang Kidul	1,273	-	1,235	-	2,508
011 Menjangan	1,923	-	1,850	-	3,773
012 Ketitang Lor	873	-	916	-	1,789
013 Rejosari	912	-	917	-	1,829
014 Bojong Lor	1,013	-	1,107	-	2,120
015 Bojongminggir	1,837	-	1,899	-	3,736
016 Wiroditan	1,703	-	1,724	-	3,427
017 Kemasari	1,132	-	1,160	-	2,292
018 Jajar Wayang	1,671	-	1,636	-	3,307
019 Babalan Lor	1,966	-	1,929	-	3,895
020 Babalan Kidul	1,267	-	1,240	-	2,507
021 Karang Sari	1,106	-	1,015	-	2,121
022 Sembungjambu	1,848	-	2,070	-	3,918
Jumlah	31,260	-	31,905	-	63,165

Tabel : 3.3

Banyaknya Penduduk Menurut
Kelompok Umur dan Jenis Kelamin
di Kecamatan Bojong Tahun 2015

Kelompok Umur	Laki-Laki	Perempuan	Jumlah
[1]	[2]	[3]	[4]
0 - 4	3,080	2,770	5,850
5 - 9	2,983	2,791	5,774
10 - 14	3,061	2,962	6,023
15 - 19	3,039	2,878	5,917
20 - 24	2,551	2,523	4,715
25 - 29	2,236	2,362	4,598
30 - 34	2,053	2,271	4,324
35 - 39	2,141	2,189	4,305
40 - 44	2,124	2,136	4,315
45 - 49	1,980	2,077	4,057
50 - 54	1,668	1,778	3,446
55 - 59	1,499	1,675	3,174
60 - 64	1,054	1,114	2,168
65 - 69	703	850	1,553
70 - 74	518	639	1,157
75 +	570	890	1,460
Jumlah	31,260	31,905	63,165

Tabel : 3.4

Penduduk Menurut Kelompok Umur
dan Jenis Kelamin Dirinci Per Desa
di Kecamatan Bojong Tahun 2013

Desa	0 - 4		5 - 9		10 - 14	
	L	P	L	P	L	P
[1]	[2]	[3]	[4]	[5]	[6]	[7]
001 Bukur	158	117	139	137	149	128
002 Kalipancur	204	171	223	224	209	223
003 Sumurjomblangbogo	242	210	251	201	232	234
004 Pantianom	78	66	72	81	94	92
005 Randumuktiwaren	179	139	138	133	145	134
006 Legokclile	85	81	96	86	111	92
007 Bojong Wetan	106	79	82	68	94	84
008 Wangandowo	137	114	131	124	154	114
009 Duwet	85	97	101	95	95	96
010 Ketitang Kidul	123	115	129	100	134	123
011 Menjangan	167	140	152	165	161	150
012 Ketitang Lor	107	90	80	78	80	87
013 Rejosari	106	86	64	63	74	66
014 Bojong Lor	85	90	100	90	111	93
015 Bojongminggir	175	177	196	175	180	178
016 Wiroditan	176	162	163	130	131	170
017 Kemasari	112	96	109	109	99	100
018 Jajar Wayang	177	160	177	161	157	151
019 Babalan Lor	173	169	164	169	181	179
020 Babalan Kidul	112	131	128	109	123	120
021 Karang Sari	116	102	109	100	98	109
022 Sembungjambu	177	178	179	193	249	239
Jumlah	3,080	2,770	2,983	2,791	3,061	2,962

Tabel : 3.4 (Lanjutan)

Desa	15 - 19		20 - 24		25 - 29	
	L	P	L	P	L	P
[1]	[8]	[9]	[10]	[11]	[12]	[13]
001 Bukur	105	79	65	84	59	77
002 Kalipancur	168	153	81	116	81	129
003 Sumurjomblangbogo	176	183	138	155	139	170
004 Pantianom	73	64	55	55	36	56
005 Randumuktiwaren	141	154	164	145	123	121
006 Legokclile	91	89	51	58	48	83
007 Bojong Wetan	80	85	83	83	74	80
008 Wangandowo	132	127	100	98	86	89
009 Duwet	136	107	115	94	110	104
010 Ketitang Kidul	146	145	111	83	89	86
011 Menjangan	225	184	240	190	177	155
012 Ketitang Lor	87	79	57	70	58	76
013 Rejosari	86	91	54	71	73	73
014 Bojong Lor	99	97	70	84	74	86
015 Bojongminggir	159	182	157	175	146	148
016 Wiroditan	153	161	147	138	154	143
017 Kemasari	116	115	101	115	91	83
018 Jajar Wayang	179	148	170	145	125	125
019 Babalan Lor	248	208	181	194	195	169
020 Babalan Kidul	140	130	135	125	106	105
021 Karang Sari	120	101	133	98	89	84
022 Sembungjambu	179	196	143	147	103	120
Jumlah	3,039	2,878	2,551	2,523	2,236	2,362

Tabel : 3.4 (Lanjutan)

Desa	30 - 34		35 - 39		40 - 44	
	L	P	L	P	L	P
[1]	[14]	[15]	[16]	[17]	[18]	[19]
001 Bukur	73	85	86	110	92	90
002 Kalipancur	87	144	113	146	142	142
003 Sumurjomblangbogo	143	174	162	186	165	168
004 Pantianom	58	68	48	51	50	53
005 Randumuktiwaren	119	128	115	104	156	125
006 Legokclile	59	55	48	56	65	67
007 Bojong Wetan	72	76	63	76	74	69
008 Wangandowo	76	96	94	112	100	88
009 Duwet	95	84	87	75	84	92
010 Ketitang Kidul	68	80	84	85	85	110
011 Menjangan	140	142	148	130	115	116
012 Ketitang Lor	63	80	85	55	49	56
013 Rejosari	64	52	65	72	63	56
014 Bojong Lor	63	74	69	71	53	78
015 Bojongminggir	147	147	149	139	132	116
016 Wiroditan	136	126	122	129	119	104
017 Kemasan	82	96	95	85	71	66
018 Jajar Wayang	119	127	122	92	87	112
019 Babalan Lor	141	142	128	130	136	114
020 Babalan Kidul	92	94	90	73	81	74
021 Karangsari	69	57	67	66	80	89
022 Sembungjambu	87	144	101	146	125	151
Jumlah	2,053	2,271	2,141	2,189	2,124	2,136

Tabel : 3.4 (Lanjutan)

Desa	45 - 49		50 - 54		55 - 59	
	L	P	L	P	L	P
[1]	[20]	[21]	[22]	[23]	[24]	[25]
001 Bukur	108	105	78	93	79	92
002 Kalipancur	132	152	138	121	108	148
003 Sumurjomblangbogo	159	148	151	151	143	152
004 Pantianom	68	69	51	54	48	49
005 Randumuktiwaren	103	116	72	106	102	107
006 Legokclile	73	71	52	47	49	60
007 Bojong Wetan	63	65	52	66	41	57
008 Wangandowo	94	97	70	72	59	73
009 Duwet	82	84	72	73	69	58
010 Ketitang Kidul	88	56	67	51	55	57
011 Menjangan	102	121	93	97	76	103
012 Ketitang Lor	52	52	33	56	49	42
013 Rejosari	70	70	59	58	40	55
014 Bojong Lor	62	67	60	67	59	60
015 Bojongminggir	103	112	81	101	85	91
016 Wiroditan	93	130	98	95	82	82
017 Kemasan	64	66	57	62	37	52
018 Jajar Wayang	92	91	79	96	75	71
019 Babalan Lor	109	114	85	94	73	73
020 Babalan Kidul	75	89	70	63	41	41
021 Karang Sari	79	74	44	25	30	46
022 Sembungjambu	109	128	106	130	99	106
Jumlah	1,980	2,077	1,668	1,778	1,499	1,675

Tabel : 3.4 (Lanjutan)

Desa	60 - 64		65 - 69		70 +	
	L	P	L	P	L	P
[1]	[26]	[27]	[28]	[29]	[30]	[31]
001 Bukur	61	68	60	61	37	55
002 Kalipancur	109	111	75	81	91	145
003 Sumurjomblangbogo	92	104	63	70	91	123
004 Pantianom	30	33	28	46	34	54
005 Randumuktiwaren	57	78	37	44	86	111
006 Legokcliile	44	54	21	27	38	70
007 Bojong Wetan	35	22	19	30	39	45
008 Wangandowo	60	63	32	45	71	83
009 Duwet	27	27	11	31	46	62
010 Ketitang Kidul	36	45	24	31	34	68
011 Menjangan	49	52	39	41	39	64
012 Ketitang Lor	36	29	11	23	26	43
013 Rejosari	31	27	26	28	37	49
014 Bojong Lor	35	34	25	25	48	91
015 Bojongminggir	44	51	36	39	47	68
016 Wiroditan	43	51	33	35	53	68
017 Kemasari	32	34	28	30	38	51
018 Jajar Wayang	43	57	28	36	41	64
019 Babalan Lor	51	65	37	47	64	62
020 Babalan Kidul	30	36	21	18	23	32
021 Karang Sari	28	24	9	14	35	26
022 Sembungjambu	81	49	40	48	70	95
Jumlah	1,054	1,114	703	850	1,088	1,529

Tabel : 3.4 (Lanjutan)

Desa	Jumlah		
	L	P	Jumlah
[1]	[32]	[33]	[34]
001 Bukur	1,349	1,381	2,730
002 Kalipancur	1,961	2,206	4,167
003 Sumurjomblangbogo	2,347	2,429	4,776
004 Pantianom	823	891	1,714
005 Randumuktiwaren	1,737	1,745	3,482
006 Legokcliile	931	996	1,927
007 Bojong Wetan	977	985	1,962
008 Wangandowo	1,396	1,395	2,791
009 Duwet	1,215	1,179	2,394
010 Ketitang Kidul	1,273	1,235	2,508
011 Menjangan	1,923	1,850	3,773
012 Ketitang Lor	873	916	1,789
013 Rejosari	912	917	1,829
014 Bojong Lor	1,013	1,107	2,120
015 Bojongminggir	1,837	1,899	3,736
016 Wiroditan	1,703	1,724	3,427
017 Kemasan	1,132	1,160	2,292
018 Jajar Wayang	1,671	1,636	3,307
019 Babalan Lor	1,966	1,929	3,895
020 Babalan Kidul	1,267	1,240	2,507
021 Karang Sari	1,106	1,015	2,121
022 Sembungjambu	1,848	2,070	3,918
Jumlah	31,260	31,905	63,165

Tabel : 3.5

Banyaknya Penduduk Dewasa, Anak
Menurut Jenis Kelamin
di Kecamatan Bojong Tahun 2015

Desa	Dewasa		Anak		Jumlah
	L	P	L	P	
[1]	[2]	[3]	[4]	[5]	[6]
001 Bukur	903	999	446	382	2,730
002 Kalipancur	1,325	1,588	636	618	4,167
003 Sumurjomblangbogo	1,622	1,784	725	645	4,776
004 Pantianom	579	652	244	239	1,714
005 Randumuktiwaren	1,275	1,339	462	406	3,482
006 Legokliile	639	737	292	259	1,927
007 Bojong Wetan	695	754	282	231	1,962
008 Wangandowo	974	1,043	422	352	2,791
009 Duwet	934	891	281	288	2,394
010 Ketitang Kidul	887	897	386	338	2,508
011 Menjangan	1,443	1,395	480	455	3,773
012 Ketitang Lor	606	661	267	255	1,789
013 Rejosari	668	702	244	215	1,829
014 Bojong Lor	717	834	296	273	2,120
015 Bojongminggir	1,286	1,369	551	530	3,736
016 Wiroditan	1,233	1,262	470	462	3,427
017 Kemasan	812	855	320	305	2,292
018 Jajar Wayang	1,160	1,164	511	472	3,307
019 Babalan Lor	1,448	1,412	518	517	3,895
020 Babalan Kidul	904	880	363	360	2,507
021 Karang Sari	783	704	323	311	2,121
022 Sembungjambu	1,243	1,460	605	610	3,918
Jumlah	22,136	23,382	9,124	8,523	63,165

Tabel : 3.6

Sex Ratio Penduduk
di Kecamatan Bojong Tahun 2015

Desa	Laki-Laki	Perempuan	Sex ratio
[1]	[2]	[3]	[5]
001 Bukur	1,349	1,381	97.68
002 Kalipancur	1,961	2,206	88.89
003 Sumurjomblangbogo	2,347	2,429	96.62
004 Pantianom	823	891	92.37
005 Randumuktiwaren	1,737	1,745	99.54
006 Legokclile	931	996	93.47
007 Bojong Wetan	977	985	99.19
008 Wangandowo	1,396	1,395	100.07
009 Duwet	1,215	1,179	103.05
010 Ketitang Kidul	1,273	1,235	103.08
011 Menjangan	1,923	1,850	103.95
012 Ketitang Lor	873	916	95.31
013 Rejosari	912	917	99.45
014 Bojong Lor	1,013	1,107	91.51
015 Bojongminggir	1,837	1,899	96.74
016 Wiroditan	1,703	1,724	98.78
017 Kemasari	1,132	1,160	97.59
018 Jajar Wayang	1,671	1,636	102.14
019 Babalan Lor	1,966	1,929	101.92
020 Babalan Kidul	1,267	1,240	102.18
021 Karang Sari	1,106	1,015	108.97
022 Sembungjambu	1,848	2,070	89.28
Jumlah	31,260	31,905	97.98

Tabel : 3.7

Jumlah dan Kepadatan Penduduk
Di Kecamatan Bojong
Tahun 2015

Desa	Luas Daerah Km ²	Penduduk			Kepadatan Penduduk Per Km ²
		L	P	Jumlah	
[1]	[2]	[3]	[4]	[5]	[6]
001 Bukur	3.33	1,349	1,381	2,730	820
002 Kalipancur	4.78	1,961	2,206	4,167	872
003 Sumurjomblangbogo	5.91	2,347	2,429	4,776	808
004 Pantianom	1.75	823	891	1,714	979
005 Randumuktiwaren	3.80	1,737	1,745	3,482	916
006 Legokclile	2.22	931	996	1,927	868
007 Bojong Wetan	1.82	977	985	1,962	1,078
008 Wangandowo	2.26	1,396	1,395	2,791	1,235
009 Duwet	0.95	1,215	1,179	2,394	2,520
010 Ketitang Kidul	0.79	1,273	1,235	2,508	3,175
011 Menjangan	1.38	1,923	1,850	3,773	2,734
012 Ketitang Lor	0.53	873	916	1,789	3,375
013 Rejosari	0.71	912	917	1,829	2,576
014 Bojong Lor	1.61	1,013	1,107	2,120	1,317
015 Bojongminggir	1.12	1,837	1,899	3,736	3,336
016 Wiroditan	0.97	1,703	1,724	3,427	3,533
017 Kemasan	0.46	1,132	1,160	2,292	4,983
018 Jajar Wayang	1.00	1,671	1,636	3,307	3,307
019 Babalan Lor	0.91	1,966	1,929	3,895	4,280
020 Babalan Kidul	0.94	1,267	1,240	2,507	2,667
021 Karang Sari	0.81	1,106	1,015	2,121	2,619
022 Sembungjambu	2.01	1,848	2,070	3,918	1,949
Jumlah	40.06	31,260	31,905	63,165	1,577

Tabel : 3.8

Jumlah Penduduk, Rumah Tangga dan Rata-rata Banyaknya Anggota Rumah Tangga di Kecamatan Bojong Tahun 2015

Desa	Jumlah		Rata-Rata
	Penduduk	Rumah Tangga	ART
[1]	[2]	[3]	[4]
001 Bukur	2,730	965	2.83
002 Kalipancur	4,167	1,606	2.59
003 Sumurjomblangbogo	4,776	1,540	3.10
004 Pantianom	1,714	634	2.70
005 Randumuktiwaren	3,482	1,053	3.31
006 Legokclile	1,927	734	2.63
007 Bojong Wetan	1,962	690	2.84
008 Wangandowo	2,791	865	3.23
009 Duwet	2,394	739	3.24
010 Ketitang Kidul	2,508	718	3.49
011 Menjangan	3,773	985	3.83
012 Ketitang Lor	1,789	480	3.73
013 Rejosari	1,829	587	3.12
014 Bojong Lor	2,120	572	3.71
015 Bojongminggir	3,736	1,120	3.34
016 Wiroditan	3,427	996	3.44
017 Kemasan	2,292	569	4.03
018 Jajar Wayang	3,307	917	3.61
019 Babalan Lor	3,895	1,006	3.87
020 Babalan Kidul	2,507	630	3.98
021 Karang Sari	2,121	590	3.59
022 Sembungjambu	3,918	1,268	3.09
Jumlah	63,165	19,264	3.28

Tabel : 3.9

Banyaknya Lahir, Mati, Datang, Pindah
CBR, CDR dan Pertambahan Alami
di Kecamatan Bojong Tahun 2015

Desa	Lahir			Mati		
	L	P	Jumlah	L	P	Jumlah
[1]	[2]	[3]	[4]	[5]	[6]	[7]
001 Bukur	20	19	39	11	16	27
002 Kalipancur	47	37	84	38	33	71
003 Sumurjomblangbogo	56	49	105	20	8	28
004 Pantianom	16	16	32	6	6	12
005 Randumuktiwaren	21	20	41	14	9	23
006 Legokclile	22	17	39	10	8	18
007 Bojong Wetan	23	19	42	8	13	10
008 Wangandowo	22	28	50	16	13	29
009 Duwet	19	18	37	9	11	20
010 Ketitang Kidul	19	14	33	3	3	6
011 Menjangan	30	25	55	27	14	41
012 Ketitang Lor	16	12	28	5	3	8
013 Rejosari	16	17	33	8	7	15
014 Bojong Lor	17	26	43	9	15	24
015 Bojongminggir	43	30	73	15	20	35
016 Wiroditan	39	40	79	14	12	26
017 Kemasari	24	23	47	6	5	11
018 Jajar Wayang	32	16	48	19	12	31
019 Babalan Lor	27	34	61	9	16	25
020 Babalan Kidul	33	30	63	11	4	15
021 Karang Sari	23	23	46	12	7	19
022 Sembungjambu	24	19	43	19	15	34
Jumlah	589	532	1,121	289	250	528

Tabel : 3.9 (Lanjutan 1)

Desa	Datang			Pindah		
	L	P	Jumlah	L	P	Jumlah
[1]	[8]	[9]	[10]	[11]	[12]	[13]
001 Bukur	13	1	14	5	2	7
002 Kalipancur	14	8	22	23	23	46
003 Sumurjomblangbogo	13	6	19	18	12	30
004 Pantianom	4	1	5	11	4	15
005 Randumuktiwaren	16	12	28	13	14	27
006 Legokclile	8	73	8	7	4	11
007 Bojong Wetan	25	13	38	28	16	44
008 Wangandowo	12	8	20	9	8	17
009 Duwet	13	4	17	6	6	12
010 Ketitang Kidul	20	11	31	19	7	26
011 Menjangan	12	9	21	8	13	21
012 Ketitang Lor	6	1	7	4	3	7
013 Rejosari	9	11	20	12	8	20
014 Bojong Lor	20	18	38	44	26	70
015 Bojongminggir	29	22	51	22	21	43
016 Wiroditan	19	13	32	18	13	31
017 Kemasari	9	5	14	9	8	17
018 Jajar Wayang	15	2	17	11	6	17
019 Babalan Lor	22	4	26	16	8	24
020 Babalan Kidul	16	7	23	11	7	18
021 Karang Sari	29	23	52	16	16	32
022 Sembungjambu	19	10	29	12	17	29
Jumlah	343	262	532	322	242	564

Tabel : 3.9 (Lanjutan)

Desa	CBR	CDR	Pertambahan Penduduk Alami (%)
[1]	[14]	[15]	[16]
001 Bukur	14.29	9.89	0.44
002 Kalipancur	20.16	17.04	0.31
003 Sumurjomblangbogo	21.98	5.86	1.61
004 Pantianom	18.67	7.00	1.17
005 Randumuktiwaren	11.77	6.61	0.52
006 Legokclile	20.24	9.34	1.09
007 Bojong Wetan	21.41	5.10	1.63
008 Wangandowo	17.91	10.39	0.75
009 Duwet	15.46	8.35	0.71
010 Ketitang Kidul	13.16	2.39	1.08
011 Menjangan	14.58	10.87	0.37
012 Ketitang Lor	15.65	4.47	1.12
013 Rejosari	18.04	8.20	0.98
014 Bojong Lor	20.28	11.32	0.90
015 Bojongminggir	19.54	9.37	1.02
016 Wiroditan	23.05	7.59	1.55
017 Kemasari	20.51	4.80	1.57
018 Jajar Wayang	14.51	9.37	0.51
019 Babalan Lor	15.66	6.42	0.92
020 Babalan Kidul	25.13	5.98	1.91
021 Karang Sari	21.69	8.96	1.27
022 Sembungjambu	10.97	8.68	0.23
Jumlah	17.75	8.36	0.94

Tabel : 3.10

Banyak Penduduk Berusia 7 - 12 Tahun
di Kecamatan Bojong Tahun 2015

Desa	Laki-Laki	Perempuan	Jumlah
[1]	[2]	[3]	[4]
001 Bukur	170	162	332
002 Kalipancur	280	281	561
003 Sumurjomblangbogo	290	247	537
004 Pantianom	105	99	204
005 Randumuktiwaren	178	160	338
006 Legokclile	111	102	213
007 Bojong Wetan	89	87	176
008 Wangandowo	169	164	333
009 Duwet	113	115	228
010 Ketitang Kidul	171	126	297
011 Menjangan	188	195	383
012 Ketitang Lor	91	101	192
013 Rejosari	78	81	159
014 Bojong Lor	108	122	230
015 Bojongminggir	238	203	441
016 Wiroditan	180	169	349
017 Kemasari	115	132	247
018 Jajar Wayang	197	188	385
019 Babalan Lor	201	213	414
020 Babalan Kidul	153	141	294
021 Karangsari	123	120	243
022 Sembungjambu	275	267	542
Jumlah	3,623	3,475	7,098

Tabel : 3.11

Banyak Penduduk Berusia 13 - 15 Tahun
di Kecamatan Bojong Tahun 2015

Desa	Laki-Laki	Perempuan	Jumlah
[1]	[2]	[3]	[4]
001 Bukur	80	72	152
002 Kalipancur	115	131	246
003 Sumurjomblangbogo	144	149	293
004 Pantianom	52	55	107
005 Randumuktiwaren	94	83	177
006 Legokclile	71	63	134
007 Bojong Wetan	62	43	105
008 Wangandowo	99	70	169
009 Duwet	71	60	131
010 Ketitang Kidul	78	84	162
011 Menjangan	112	96	208
012 Ketitang Lor	45	40	85
013 Rejosari	50	47	97
014 Bojong Lor	70	48	118
015 Bojongminggir	99	111	210
016 Wiroditan	71	107	178
017 Kemasari	68	71	139
018 Jajar Wayang	97	92	189
019 Babalan Lor	129	115	244
020 Babalan Kidul	83	62	145
021 Karang Sari	56	61	117
022 Sembungjambu	126	142	268
Jumlah	1,872	1,802	3,674

Tabel : 3.12

Banyak Penduduk Berusia 16 - 18 Tahun
di Kecamatan Bojong Tahun 2015

Desa	Laki-Laki	Perempuan	Jumlah
[1]	[2]	[3]	[4]
001 Bukur	67	42	109
002 Kalipancur	102	87	189
003 Sumurjomblangbogo	104	117	221
004 Pantianom	45	36	81
005 Randumuktiwaren	67	85	152
006 Legokclile	54	51	105
007 Bojong Wetan	46	53	99
008 Wangandowo	76	72	148
009 Duwet	70	69	139
010 Ketitang Kidul	91	83	174
011 Menjangan	131	114	245
012 Ketitang Lor	60	47	107
013 Rejosari	52	63	115
014 Bojong Lor	61	58	119
015 Bojongminggir	103	114	217
016 Wiroditan	99	103	202
017 Kemasari	76	54	130
018 Jajar Wayang	113	84	197
019 Babalan Lor	148	118	266
020 Babalan Kidul	82	85	167
021 Karang Sari	76	75	151
022 Sembungjambu	109	117	226
Jumlah	1,832	1,727	3,559

Tabel : 3.13

Jumlah Kelahiran Per Seribu Perempuan
Usia Produktif (GFR)
di Kecamatan Bojong Tahun 2015

Desa	Jumlah Kelahiran 1 Th	Perempuan Usia Prod.	G F R
[1]	[2]	[3]	[4]
001 Bukur	39	630	61.90
002 Kalipancur	84	982	85.54
003 Sumurjomblangbogo	105	1,184	88.68
004 Pantianom	32	416	76.92
005 Randumuktiwaren	41	893	45.91
006 Legokclile	39	479	81.42
007 Bojong Wetan	42	534	78.65
008 Wangandowo	50	707	70.72
009 Duwet	37	640	57.81
010 Ketitang Kidul	33	645	51.16
011 Menjangan	55	1,038	52.99
012 Ketitang Lor	28	468	59.83
013 Rejosari	33	485	68.04
014 Bojong Lor	43	557	77.20
015 Bojongminggir	73	1,019	71.64
016 Wiroditan	79	931	84.85
017 Kemasan	47	626	75.08
018 Jajar Wayang	48	840	57.14
019 Babalan Lor	61	1,071	56.96
020 Babalan Kidul	63	690	91.30
021 Karang Sari	46	569	80.84
022 Sembungjambu	43	1,032	41.67
Jumlah	1,121	16,436	68.20

Tabel : 3.14

Anak Usia 0 - 4 Tahun Per Seribu
Perempuan Usia Produktif (CWR)
di Kecamatan Bojong Tahun 2015

Desa	Anak Usia 0 - 4 Th	Perempuan Usia Prod.	C W R
[1]	[2]	[3]	[4]
001 Bukur	275	630	436.51
002 Kalipancur	375	982	381.87
003 Sumurjomblangbogo	452	1,184	381.76
004 Pantianom	144	416	346.15
005 Randumuktiwaren	318	893	356.10
006 Legokclile	166	479	346.56
007 Bojong Wetan	185	534	346.44
008 Wangandowo	251	707	355.02
009 Duwet	182	640	284.38
010 Ketitang Kidul	238	645	368.99
011 Menjangan	307	1,038	295.76
012 Ketitang Lor	197	468	420.94
013 Rejosari	192	485	395.88
014 Bojong Lor	175	557	314.18
015 Bojongminggir	352	1,019	345.44
016 Wiroditan	338	931	363.05
017 Kemasari	208	626	332.27
018 Jajar Wayang	337	840	401.19
019 Babalan Lor	342	1,071	319.33
020 Babalan Kidul	243	690	352.17
021 Karang Sari	218	569	383.13
022 Sembungjambu	355	1,032	343.99
Jumlah	5,850	16,436	355.93

Tabel : 3.15

Angka Ketergantungan (Dependency Ratio/DR)
Per Desa di Kecamatan Bojong
Tahun 2015

Desa	Bukan Produktif			Usia Produktif	D R
	0 - 14	65 +	Jumlah		
[1]	[2]	[3]	[4]	[5]	[6]
001 Bukur	828	213	1,041	1,689	62
002 Kalipancur	1,254	392	1,646	2,521	65
003 Sumurjomblangbogo	1,370	347	1,717	3,059	56
004 Pantianom	483	162	645	1,069	60
005 Randumuktiwaren	868	278	1,146	2,336	49
006 Legokcliile	551	156	707	1,220	58
007 Bojong Wetan	513	133	646	1,316	49
008 Wangandowo	774	231	1,005	1,786	56
009 Duwet	569	150	719	1,675	43
010 Ketitang Kidul	724	157	881	1,627	54
011 Menjangan	935	183	1,118	2,655	42
012 Ketitang Lor	522	103	625	1,164	54
013 Rejosari	459	140	599	1,230	49
014 Bojong Lor	569	189	758	1,362	56
015 Bojongminggir	1,081	190	1,271	2,465	52
016 Wiroditan	932	189	1,121	2,306	49
017 Kemasari	625	147	772	1,520	51
018 Jajar Wayang	983	169	1,152	2,155	53
019 Babalan Lor	1,035	210	1,245	2,650	47
020 Babalan Kidul	723	94	817	1,690	48
021 Karang Sari	634	84	718	1,403	51
022 Sembungjambu	1,215	253	1,468	2,450	60
Jumlah	17,647	4,170	21,817	41,348	528

Tabel : 3.16

Banyaknya Penduduk Menurut Mata Pencapaian
di Kecamatan Bojong Tahun 2015

Desa	Pertanian Padi Palawija	Hortikul tura	Perkebu nan	Perikan an	Peternak an
[1]	[2]	[3]	[4]	[5]	[6]
001 Bukur	561	-	2	6	7
002 Kalipancur	1,033	4	1	1	24
003 Sumurjomblangbogo	799	1	1	1	8
004 Pantianom	462	-	-	1	4
005 Randumuktiwaren	959	1	7	2	3
006 Legokclile	341	-	-	1	5
007 Bojong Wetan	209	-	-	-	1
008 Wangandowo	287	5	3	-	27
009 Duwet	154	-	1	2	4
010 Ketitang Kidul	160	-	2	1	2
011 Menjangan	175	-	8	1	3
012 Ketitang Lor	119	-	1	-	-
013 Rejosari	129	4	1	1	10
014 Bojong Lor	176	1	-	1	2
015 Bojongminggir	176	5	2	4	7
016 Wiroditan	69	-	-	2	7
017 Kemasari	11	-	3	1	9
018 Jajar Wayang	141	-	-	1	4
019 Babalan Lor	140	2	1	6	10
020 Babalan Kidul	101	-	-	-	2
021 Karang Sari	95	-	-	2	-
022 Sembungjambu	502	-	2	1	14
Jumlah	6,799	23	35	35	153

Tabel : 3.16 (Lanjutan)

Desa	Kehutan an	Pertamban gan Penggalian	Industri	Listrik Gas	Konstruk si
[1]	[7]	[8]	[9]	[10]	[11]
001 Bukur	2	-	179	-	71
002 Kalipancur	1	-	100	2	63
003 Sumurjomblangbogo	-	2	296	2	162
004 Pantianom	-	-	168	1	42
005 Randumuktiwaren	-	-	408	3	61
006 Legokclile	-	-	389	1	33
007 Bojong Wetan	-	1	268	1	77
008 Wangandowo	7	6	224	3	73
009 Duwet	-	3	430	2	51
010 Ketitang Kidul	-	5	489	1	75
011 Menjangan	1	2	763	-	65
012 Ketitang Lor	-	-	258	1	58
013 Rejosari	3	1	230	1	55
014 Bojong Lor	-	2	352	2	45
015 Bojongminggir	-	1	688	-	73
016 Wiroditan	-	4	786	1	55
017 Kemasan	-	6	638	-	34
018 Jajar Wayang	-	1	996	1	50
019 Babalan Lor	-	-	994	-	128
020 Babalan Kidul	-	-	803	-	89
021 Karang Sari	-	-	671	-	45
022 Sembungjambu	-	2	1,117	1	47
Jumlah	14	36	11,247	23	1,452

Tabel : 3.16 (Lanjutan)

	Desa	Perdagangan	Hotel Restoran	Transpor tasi	Komunikasi	Keuangan
	[1]	[2]	[3]	[4]	[5]	[6]
001	Bukur	174	57	21	-	4
002	Kalipancur	194	56	29	2	7
003	Sumurjomblangbogo	316	98	69	2	13
004	Pantianom	117	40	12	-	3
005	Randumuktiwaren	184	77	21	2	8
006	Legokcliile	132	65	8	5	4
007	Bojong Wetan	147	75	21	4	7
008	Wangandowo	226	137	47	13	8
009	Duwet	259	75	56	2	5
010	Ketitang Kidul	186	64	32	1	3
011	Menjangan	407	177	53	3	4
012	Ketitang Lor	156	55	17	2	7
013	Rejosari	141	109	32	7	17
014	Bojong Lor	156	224	23	4	8
015	Bojongminggir	465	185	44	7	14
016	Wiroditan	377	119	48	6	12
017	Kemasan	250	72	31	4	1
018	Jajar Wayang	259	89	27	4	4
019	Babalan Lor	285	47	35	1	10
020	Babalan Kidul	133	76	18	4	3
021	Karangsari	184	52	31	-	2
022	Sembungjambu	231	84	32	2	5
	Jumlah	4,979	2,033	707	75	149

Tabel : 3.16 (Lanjutan)

Desa	Jasa Pendidikan	Jasa Kesehatan	Jasa Kemasyarakatan	Lainnya	Jumlah
[1]	[8]	[9]	[10]	[11]	[12]
001 Bukur	40	10	69	-	1,176
002 Kalipancur	56	15	133	-	1,708
003 Sumurjomblangbogo	90	26	124	-	1,995
004 Pantianom	22	6	41	-	911
005 Randumuktiwaren	51	8	85	-	1,834
006 Legokclile	26	6	44	-	1,021
007 Bojong Wetan	49	10	91	-	937
008 Wangandowo	66	19	104	2	1,246
009 Duwet	37	4	132	-	1,209
010 Ketitang Kidul	43	7	85	-	1,146
011 Menjangan	44	15	132	-	1,837
012 Ketitang Lor	53	7	77	1	802
013 Rejosari	100	24	117	-	884
014 Bojong Lor	47	9	71	-	913
015 Bojongminggir	64	19	106	1	1,940
016 Wiroditan	91	14	75	-	1,718
017 Kemasari	30	4	74	-	1,161
018 Jajar Wayang	36	4	70	-	1,675
019 Babalan Lor	36	6	49	-	1,733
020 Babalan Kidul	30	2	49	-	1,333
021 Karang Sari	16	4	48	-	1,130
022 Sembungjambu	29	11	49	-	2,112
Jumlah	1,056	230	1,825	4	30,421

Tabel : 4.1

Jumlah Sekolah, Murid, Guru T K dan Guru RA
Negeri & Swasta di Kecamatan Bojong
Tahun 2015

Desa	Sekolah		Murid			Guru
	Neg	Swas	L	P	Jml	
[1]	[2]	[3]	[4]	[5]	[6]	[7]
001 Bukur	-	2	44	29	73	5
002 Kalipancur	-	2	39	46	85	8
003 Sumurjomblangbogo	-	3	72	83	134	11
004 Pantianom	-	-	-	-	-	-
005 Randumuktiwaren	-	1	22	20	42	2
006 Legokclile	-	1	28	26	54	5
007 Bojong Wetan	-	1	30	19	49	3
008 Wangandowo	-	2	28	36	64	9
009 Duwet	-	1	22	30	52	4
010 Ketitang Kidul	-	2	54	70	124	8
011 Menjangan	-	2	56	54	110	7
012 Ketitang Lor	-	1	30	35	65	5
013 Rejosari	-	1	42	27	69	8
014 Bojong Lor	-	1	30	26	56	4
015 Bojongminggir	-	2	59	51	110	9
016 Wiroditan	-	1	70	67	137	9
017 Kemasari	-	2	67	76	143	8
018 Jajar Wayang	-	2	65	50	115	10
019 Babalan Lor	-	2	66	49	146	9
020 Babalan Kidul	-	1	38	34	72	6
021 Karangsari	-	1	38	31	69	8
022 Sembungjambu	-	2	34	37	71	8
Jumlah	-	33	934	896	1,840	146

Sumber : *WPTD Pendidikan Kec. Bojong*

Tabel : 4.2

Jumlah Sekolah, Murid, Guru S D
Negeri & Swasta di Kecamatan Bojong
Tahun 2015

Desa	Sekolah		Murid			Guru
	Neg	Swas	L	P	Jml	
[1]	[2]	[3]	[4]	[5]	[6]	[7]
001 Bukur	2	-	214	181	395	19
002 Kalipancur	3	-	320	285	605	34
003 Sumurjomblangbogo	3	-	304	278	582	29
004 Pantianom	2	-	101	103	204	18
005 Randumuktiwaren	3	-	181	172	353	26
006 Legokclile	2	-	143	100	243	17
007 Bojong Wetan	1	-	120	111	231	11
008 Wangandowo	3	-	165	135	300	27
009 Duwet	2	-	152	118	270	17
010 Ketitang Kidul	1	-	73	85	158	9
011 Menjangan	2	-	132	89	221	19
012 Ketitang Lor	1	-	119	102	221	10
013 Rejosari	1	-	122	97	219	10
014 Bojong Lor	1	-	79	68	147	9
015 Bojongminggir	2	-	158	168	326	17
016 Wiroditan	1	-	124	96	220	11
017 Kemasari	1	-	125	90	215	12
018 Jajar Wayang	2	-	223	212	435	21
019 Babalan Lor	2	-	194	139	333	18
020 Babalan Kidul	1	-	85	97	182	9
021 Karangsari	1	-	67	53	120	9
022 Sembungjambu	2	-	167	149	316	18
Jumlah	39	-	3,368	2,928	6,296	370

Sumber : UP7D Pendidikan Kec. Bojong

Tabel : 4.3

Jumlah Sekolah, Murid, Guru SLTP
Negeri & Swasta di Kecamatan Bojong
Tahun 2015

Desa	Sekolah		Murid			Guru
	Neg	Swas	L	P	Jml	
[1]	[2]	[3]	[4]	[5]	[6]	[7]
001 Bukur	1	-	292	247	515	21
002 Kalipancur	-	-	-	-	-	-
003 Sumurjomblangbogo	-	-	-	-	-	-
004 Pantianom	-	-	-	-	-	-
005 Randumuktiwaren	1	-	103	95	198	16
006 Legokclile	-	-	-	-	-	-
007 Bojong Wetan	-	-	-	-	-	-
008 Wangandowo	1	-	320	262	582	25
009 Duwet	-	-	-	-	-	-
010 Ketitang Kidul	-	-	-	-	-	-
011 Menjangan	-	-	-	-	-	-
012 Ketitang Lor	-	-	-	-	-	-
013 Rejosari	1	-	409	454	863	42
014 Bojong Lor	-	-	-	-	-	-
015 Bojongminggir	-	-	-	-	-	-
016 Wiroditan	-	-	-	-	-	-
017 Kemasari	-	-	-	-	-	-
018 Jajar Wayang	-	-	-	-	-	-
019 Babalan Lor	-	-	-	-	-	-
020 Babalan Kidul	-	-	-	-	-	-
021 Karangsari	-	1	151	177	328	20
022 Sembungjambu	-	-	-	-	-	-
Jumlah	4	1	1,275	1,235	2,486	124

Sumber : *UPTD Pendidikan Kec. Bojong*

Tabel : 4.4

Jumlah Sekolah, Murid, Guru SLTA dan Guru SMK
Negeri & Swasta di Kecamatan Bojong
Tahun 2015

Desa	Sekolah		Murid			Guru
	Neg	Swas	L	P	Jml	
[1]	[2]	[3]	[4]	[5]	[6]	[7]
001 Bukur	-	-	-	-	-	-
002 Kalipancur	-	-	-	-	-	-
003 Sumurjomblangbogo	-	-	-	-	-	-
004 Pantianom	-	-	-	-	-	-
005 Randumuktiwaren	-	-	-	-	-	-
006 Legokclile	-	-	-	-	-	-
007 Bojong Wetan	-	-	-	-	-	-
008 Wangandowo	1	-	292	565	857	48
009 Duwet	-	-	-	-	-	-
010 Ketitang Kidul	-	-	-	-	-	-
011 Menjangan	-	-	-	-	-	-
012 Ketitang Lor	-	-	-	-	-	-
013 Rejosari	-	-	-	-	-	-
014 Bojong Lor	-	-	-	-	-	-
015 Bojongminggir	-	-	-	-	-	-
016 Wiroditan	-	-	-	-	-	-
017 Kemasari	-	-	-	-	-	-
018 Jajar Wayang	-	-	-	-	-	-
019 Babalan Lor	-	-	-	-	-	-
020 Babalan Kidul	-	-	-	-	-	-
021 Karang Sari	-	1	77	178	255	15
022 Sembungjambu	-	1	142	45	187	22
Jumlah	1	2	511	788	1,299	85

Sumber : UPTD Pendidikan Kec. Bojong

Tabel : 4.5

Jumlah Sekolah, Murid, Guru M I
Negeri dan Swasta
di Kecamatan Bojong Tahun 2015

Desa	Sekolah		Murid			Guru
	Neg	Swas	L	P	Jml	
[1]	[2]	[3]	[4]	[5]	[6]	[7]
001 Bukur	-	-	-	-	-	-
002 Kalipancur	-	-	-	-	-	-
003 Sumurjomblangbogo	-	-	-	-	-	-
004 Pantianom	-	-	-	-	-	-
005 Randumuktiwaren	-	-	-	-	-	-
006 Legoklile	-	-	-	-	-	-
007 Bojong Wetan	-	-	-	-	-	-
008 Wangandowo	-	-	-	-	-	-
009 Duwet	-	-	-	-	-	-
010 Ketitang Kidul	-	1	72	66	138	10
011 Menjangan	-	1	58	65	123	10
012 Ketitang Lor	-	-	-	-	-	-
013 Rejosari	-	-	-	-	-	-
014 Bojong Lor	-	-	-	-	-	-
015 Bojongminggir	-	1	46	44	90	8
016 Wiroditan	-	1	141	134	275	15
017 Kemasan	-	1	86	85	171	10
018 Jajar Wayang	-	-	-	-	-	-
019 Babalan Lor	-	-	-	-	-	-
020 Babalan Kidul	-	1	35	36	71	6
021 Karangsari	-	1	95	90	185	12
022 Sembungjambu	-	1	92	67	159	9
Jumlah	-	8	625	587	1,212	80

Sumber : PPAI Kecamatan Bojong

Tabel : 4.6

Jumlah Sekolah, Murid, Guru M Ts
Negeri dan Swasta
di Kecamatan Bojong Tahun 2015

Desa	Sekolah		Murid			Guru
	Neg	Swas	L	P	Jml	
[1]	[2]	[3]	[4]	[5]	[6]	[7]
001 Bukur	-	-	-	-	-	-
002 Kalipancur	-	-	-	-	-	-
003 Sumurjomblangbogo	-	-	-	-	-	-
004 Pantianom	-	-	-	-	-	-
005 Randumuktiwaren	-	-	-	-	-	-
006 Legokcliile	-	-	-	-	-	-
007 Bojong Wetan	-	-	-	-	-	-
008 Wangandowo	-	-	-	-	-	-
009 Duwet	-	-	-	-	-	-
010 Ketitang Kidul	-	-	-	-	-	-
011 Menjangan	-	-	-	-	-	-
012 Ketitang Lor	-	-	-	-	-	-
013 Rejosari	-	-	-	-	-	-
014 Bojong Lor	-	1	46	64	110	20
015 Bojongminggir	-	-	-	-	-	-
016 Wiroditan	-	-	-	-	-	-
017 Kemasari	-	-	-	-	-	-
018 Jajar Wayang	-	-	-	-	-	-
019 Babalan Lor	-	-	-	-	-	-
020 Babalan Kidul	-	-	-	-	-	-
021 Karang Sari	-	-	-	-	-	-
022 Sembungjambu	-	-	-	-	-	-
Jumlah	-	1	46	64	110	20

Sumber : Kantor Depag Kabupaten Pekalongan

Tabel : 4.7

Banyaknya Sarana Kesehatan
di Kecamatan Bojong
Tahun 2015

Desa	Puskesmas	Pus.Pemb	PKD	Jumlah
[1]	[2]	[3]	[4]	[5]
001 Bukur	-	-	1	1
002 Kalipancur	1	-	-	1
003 Sumurjomblangbogo	-	1	-	1
004 Pantianom	-	-	1	1
005 Randumuktiwaren	-	1	1	2
006 Legokclile	-	-	1	1
007 Bojong Wetan	-	-	-	-
008 Wangandowo	-	-	1	1
009 Duwet	-	-	1	1
010 Ketitang Kidul	-	-	1	1
011 Menjangan	-	-	1	1
012 Ketitang Lor	-	-	-	-
013 Rejosari	1	-	-	1
014 Bojong Lor	-	-	1	1
015 Bojongminggir	-	-	-	-
016 Wiroditan	-	-	-	-
017 Kemasari	-	-	1	1
018 Jajar Wayang	-	1	-	1
019 Babalan Lor	-	-	1	1
020 Babalan Kidul	-	-	1	1
021 Karang Sari	-	-	1	1
022 Sembungjambu	-	1	-	1
Jumlah	2	4	13	19

Sumber : Puskesmas Kecamatan Bojong

Tabel : 4.8

Banyaknya Tenaga Kesehatan
di Kecamatan Bojong
Tahun 2015

	Desa	Dokter	Bidan	Bides	Para medis	Dukun Bayi	Jumlah
	[1]	[2]	[3]	[4]	[5]	[6]	[7]
001	Bukur	-	-	1	1	4	6
002	Kalipancar	-	-	1	5	-	6
003	Sumurjomblangbogo	-	1	1	6	2	10
004	Pantianom	-	-	1	-	1	2
005	Randumuktiwaren	-	3	1	2	2	8
006	Legokclile	-	-	1	2	2	5
007	Bojong Wetan	-	2	1	4	-	7
008	Wangandowo	-	2	1	5	2	10
009	Duwet	-	2	1	-	-	3
010	Ketitang Kidul	-	1	1	-	2	4
011	Menjangan	-	-	1	1	-	2
012	Ketitang Lor	-	-	1	3	-	4
013	Rejosari	3	4	1	5	-	13
014	Bojong Lor	-	-	1	2	1	4
015	Bojongminggir	5	1	1	1	1	9
016	Wiroditan	2	1	1	9	1	14
017	Kemasan	-	-	1	-	-	1
018	Jajar Wayang	-	3	1	3	-	7
019	Babalan Lor	1	-	1	-	3	5
020	Babalan Kidul	-	1	1	-	1	3
021	Karangsari	-	2	1	-	-	3
022	Sembungjambu	-	-	2	2	2	6
	Jumlah	11	23	23	51	24	132

Sumber : Puskesmas Kecamatan Bojong

Tabel : 4.9

Banyaknya PUS, Peserta KB Menurut
Alat Kontrasepsi, dan Persentase PUS
di Kecamatan Bojong Tahun 2015

Desa	P U S	Alat Kontrasepsi			
		IUD	MOP	MOW	Implant
[1]	[2]	[3]	[4]	[5]	[6]
001 Bukur	795	24	5	21	79
002 Kalipancur	1,145	19	8	31	71
003 Sumurjomblangbogo	1,202	34	1	29	109
004 Pantianom	516	1	4	10	21
005 Randumuktiwaren	760	8	3	12	22
006 Legokclile	572	2	4	15	6
007 Bojong Wetan	541	25	3	14	19
008 Wangandowo	610	9	-	13	25
009 Duwet	550	12	-	10	24
010 Ketitang Kidul	596	8	9	16	36
011 Menjangan	630	19	-	6	29
012 Ketitang Lor	422	25	1	23	14
013 Rejosari	406	10	2	16	24
014 Bojong Lor	503	14	-	11	36
015 Bojongminggir	812	23	5	15	42
016 Wiroditan	642	26	-	16	7
017 Kemasan	517	6	-	6	12
018 Jajar Wayang	782	25	3	15	35
019 Babalan Lor	774	21	6	26	19
020 Babalan Kidul	546	18	1	14	27
021 Karang Sari	484	22	-	20	6
022 Sembungjambu	942	6	2	6	11
Jumlah	14,747	357	57	345	674

Sumber : PLKB Kecamatan Bojong

Tabel : 4.9 (Lanjutan)

Desa	Alat Kontrasepsi				% PUS
	Suntik	Pil	Kdm/OV	Jml	
[1]	[7]	[8]	[9]	[10]	[11]
001 Bukur	424	129	8	690	86.8
002 Kalipancur	767	69	13	978	85.4
003 Sumurjomblangbogo	736	95	12	1,016	84.5
004 Pantianom	278	123	11	448	86.8
005 Randumuktiwaren	509	99	8	661	87.0
006 Legokcile	348	98	26	499	87.2
007 Bojong Wetan	318	71	10	460	85.0
008 Wangandowo	354	110	8	519	85.1
009 Duwet	307	106	15	474	86.2
010 Ketitang Kidul	294	115	10	488	81.9
011 Menjangan	357	124	10	545	86.5
012 Ketitang Lor	175	113	9	360	85.3
013 Rejosari	186	104	11	353	86.9
014 Bojong Lor	266	99	11	437	86.9
015 Bojongminggir	465	136	7	693	85.3
016 Wiroditan	421	75	7	552	86.0
017 Kemasan	288	117	13	442	85.5
018 Jajar Wayang	396	172	14	660	84.4
019 Babalan Lor	425	155	10	662	85.5
020 Babalan Kidul	314	80	7	461	84.4
021 Karang Sari	283	75	7	413	85.3
022 Sembungjambu	606	152	17	800	84.9
Jumlah	8,517	2,417	244	12,611	85.5

Tabel : 4.10

Banyaknya Rumah Penduduk
Menurut Jenis Dinding
di Kecamatan Bojong Tahun 2015

Desa	Dinding				Jumlah
	Per manen	Semi Per manen	Papan	Bambu	
[1]	[2]	[3]	[4]	[5]	[6]
001 Bukur	485	262	-	24	771
002 Kalipancur	952	268	15	46	1,281
003 Sumurjomblangbogo	1,005	113	10	25	1,153
004 Pantianom	351	104	3	5	463
005 Randumuktiwaren	637	115	-	33	785
006 Legokclile	382	82	-	4	468
007 Bojong Wetan	343	37	-	3	383
008 Wangandowo	534	45	-	2	581
009 Duwet	420	64	1	1	486
010 Ketitang Kidul	317	169	-	1	487
011 Menjangan	485	196	-	8	689
012 Ketitang Lor	339	45	-	3	387
013 Rejosari	337	35	-	9	381
014 Bojong Lor	357	70	-	9	436
015 Bojongminggir	647	120	-	10	777
016 Wiroditan	559	141	-	2	702
017 Kemasari	388	46	-	7	441
018 Jajar Wayang	592	32	-	3	627
019 Babalan Lor	641	71	-	2	714
020 Babalan Kidul	297	141	-	4	442
021 Karang Sari	374	31	-	10	415
022 Sembungjambu	652	197	-	20	869
Jumlah	11,094	2,384	29	231	13,738

Sumber : PIND Kecamatan Bojong

Tabel : 4.11

Jumlah Penduduk Menurut Agama
di Kecamatan Bojong
Tahun 2015

Desa	Islam	Ka- tholik	Pro- testan	Hindu	Budh a	Lain nya	Jumlah
[1]	[2]	[3]	[4]	[5]	[6]	[7]	[8]
001 Bukur	2,724	6	-	-	-	-	2,730
002 Kalipancur	4,167	-	-	-	-	-	4,167
003 Sumurjomblangbogo	4,775	1	-	-	-	-	4,776
004 Pantianom	1,714	-	-	-	-	-	1,714
005 Randumuktiwaren	3,472	5	5	-	-	-	3,482
006 Legokclile	1,927	-	-	-	-	-	1,927
007 Bojong Wetan	1,962	-	-	-	-	-	1,962
008 Wangandowo	2,782	-	9	-	-	-	2,791
009 Duwet	2,388	6	-	-	-	-	2,394
010 Ketitang Kidul	2,508	-	-	-	-	-	2,508
011 Menjangan	3,773	-	-	-	-	-	3,773
012 Ketitang Lor	1,781	4	4	-	-	-	1,789
013 Rejosari	1,826	-	3	-	-	-	1,829
014 Bojong Lor	2,120	-	-	-	-	-	2,120
015 Bojongminggir	3,733	-	-	-	3	-	3,736
016 Wiroditan	3,427	-	-	-	-	-	3,427
017 Kemasan	2,292	-	-	-	-	-	2,292
018 Jajar Wayang	3,307	-	-	-	-	-	3,307
019 Babalan Lor	3,895	-	-	-	-	-	3,895
020 Babalan Kidul	2,507	-	-	-	-	-	2,507
021 Karangsari	2,121	-	-	-	-	-	2,121
022 Sembungjambu	3,918	-	-	-	-	-	3,918
Jumlah	63,119	22	21	-	3	-	63,165

Sumber : RUA Kecamatan Bojong

Tabel : 4.12

Jumlah Tempat Peribadatan
di Kecamatan Bojong
Tahun 2015

Desa	Masjid	Musholla	Gereja	Kuil	Jumlah
[1]	[2]	[3]	[4]	[5]	[6]
001 Bukur	2	6	-	-	8
002 Kalipancur	4	10	-	-	14
003 Sumurjomblangbogo	2	9	-	-	11
004 Pantianom	2	5	-	-	7
005 Randumuktiwaren	2	5	-	-	7
006 Legokclile	3	2	-	-	5
007 Bojong Wetan	1	3	-	-	4
008 Wangandowo	3	9	-	-	12
009 Duwet	1	8	-	-	9
010 Ketitang Kidul	1	9	-	-	10
011 Menjangan	3	8	-	-	11
012 Ketitang Lor	1	5	-	-	6
013 Rejosari	1	2	-	-	3
014 Bojong Lor	1	6	-	-	7
015 Bojongminggir	3	10	-	-	13
016 Wiroditan	3	7	-	-	10
017 Kemasari	1	6	-	-	7
018 Jajar Wayang	3	8	-	-	11
019 Babalan Lor	3	11	-	-	14
020 Babalan Kidul	1	7	-	-	8
021 Karang Sari	2	4	-	-	6
022 Sembungjambu	3	15	-	-	18
Jumlah	46	155	-	-	201

Sumber : RMA Kecamatan Bojong

Tabel : 4.13 Banyaknya Jemaah Haji Menurut Jenis Kelamin di Kecamatan Bojong Tahun 2015

Desa	Laki-Laki	Perempuan	Jumlah
[1]	[2]	[3]	[4]
001 Bukur	1	1	2
002 Kalipancur	3	1	4
003 Sumurjomblangbogo	2	2	4
004 Pantianom	1	1	2
005 Randumuktiwaren	1	2	3
006 Legokclile	-	-	-
007 Bojong Wetan	2	2	4
008 Wangandowo	-	-	-
009 Duwet	-	-	-
010 Ketitang Kidul	1	1	2
011 Menjangan	2	2	4
012 Ketitang Lor	1	1	2
013 Rejosari	3	4	7
014 Bojong Lor	-	-	-
015 Bojongminggir	1	2	3
016 Wiroditan	1	4	5
017 Kemasan	2	2	4
018 Jajar Wayang	3	3	6
019 Babalan Lor	1	1	2
020 Babalan Kidul	1	1	2
021 Karang Sari	-	1	1
022 Sembungjambu	2	3	5
Jumlah	28	34	62

Sumber : RUA Kecamatan Bojong

Tabel : 4.14

Banyaknya Nikah, Talak, Cerai, dan Rujuk
di Kecamatan Bojong
Tahun 2015

Desa	Nikah	Talak	Cerai	Rujuk	Jumlah
[1]	[2]	[3]	[4]	[5]	[6]
001 Bukur	34	1	5	-	40
002 Kalipancur	54	1	10	-	65
003 Sumurjomblangbogo	60	1	4	-	65
004 Pantianom	17	-	3	-	20
005 Randumuktiwaren	41	-	5	-	46
006 Legokclile	33	3	3	-	39
007 Bojong Wetan	18	-	1	-	19
008 Wangandowo	47	2	5	-	54
009 Duwet	17	1	2	-	20
010 Ketitang Kidul	36	1	4	-	41
011 Menjangan	40	-	5	-	45
012 Ketitang Lor	19	-	3	-	22
013 Rejosari	19	-	3	-	22
014 Bojong Lor	30	-	4	-	34
015 Bojongminggir	39	4	1	-	44
016 Wiroditan	48	3	4	-	55
017 Kemasari	31	1	3	-	35
018 Jajar Wayang	27	3	3	-	33
019 Babalan Lor	56	1	6	-	63
020 Babalan Kidul	35	-	3	-	38
021 Karang Sari	34	1	3	-	38
022 Sembungjambu	54	2	8	-	64
Jumlah	789	25	88	-	902

Sumber : RWA Kecamatan Bojong

Tabel : 4.15

Banyaknya Kejadian Kriminalitas Dirinci
Per Bulan Di Kecamatan Bojong
Tahun 2015

B u l a n	Pencurian	Pembunuhan	Perampokan	Kebakaran	Jumlah
[1]	[2]	[3]	[4]	[5]	[6]
01 Januari	-	-	-	-	-
02 Pebruari	-	-	-	-	-
03 Maret	-	-	-	-	-
04 April	-	-	-	-	-
05 Mei	-	-	-	-	-
06 Juni	-	-	-	-	-
07 Juli	-	-	-	-	-
08 Agustus	-	-	-	-	-
09 September	-	-	-	-	-
10 Oktober	-	-	-	-	-
11 Nopember	-	-	-	-	-
12 Desember	-	-	-	-	-
Jumlah	-	-	-	-	-

Sumber : Kasi Trantib Kec. Bojong

Tabel : 5.1

Luas Panen dan Luas Tanam Padi Sawah
Di Kecamatan Bojong Tahun 2015

BULAN		Luas Panen	Luas Tanam	Luas Puso	LTA
1	2	3	4	5	
1	Januari	-	1,421.0	-	1,342.0
2	Pebruari	-	2,167.0	-	720.0
3	Maret	-	2,167.0	-	-
4	April	503.0	1,646.0	-	-
5	Mei	1,589.0	114.0	-	110.0
6	Juni	-	1,962.0	-	1,784.0
7	Juli	-	1,808.0	149.0	-
8	Agustus	126.0	1,378.0	289.0	-
9	September	1,330.0	-	-	-
10	Oktober	-	7.0	-	7.0
11	Nopember	-	7.0	-	-
12	Desember	-	14.0	-	12.0
Jumlah		3,548.0	12,691.0	438.0	3,975.0

Tabel : 5.2

Luas Panen dan Luas Tanam Padi Ladang
Di Kecamatan Bojong Tahun 2015

BULAN		Luas Panen	Luas Tanam	Luas Puso	LTA
1	2	3	4	5	
1	Januari	-	61.00	-	49.00
2	Pebruari	-	61.00	-	-
3	Maret	-	61.00	-	-
4	April	32.00	29.00	-	-
5	Mei	29.00	19.00	-	19.00
6	Juni	19.00	53.00	-	34.00
7	Juli	53.00	53.00	-	-
8	Agustus	53.00	28.00	-	-
9	September	28.00	-	-	-
10	Oktober	-	-	-	-
11	Nopember	-	-	-	-
12	Desember	-	-	-	-
Jumlah		214.00	365.00	-	102.00

Tabel : 5.3

Luas Panen dan Luas Tanam Tanaman Jagung
Di Kecamatan Bojong Tahun 2015

BULAN		Luas Panen	Luas Tanam	Luas Puso	LTA
1	2	3	4	5	
1	Januari	-	2.0	-	1.0
2	Pebruari	-	1.0	-	-
3	Maret	-	-	-	-
4	April	-	-	-	-
5	Mei	-	-	-	-
6	Juni	-	-	-	-
7	Juli	-	-	-	-
8	Agustus	-	-	-	-
9	September	-	-	-	-
10	Oktober	-	-	-	-
11	Nopember	-	-	-	-
12	Desember	-	2.0	-	3.0
Jumlah		-	5.0	-	4.0

Tabel : 5.4

Luas Panen dan Luas Tanam Tanaman Ubi Kayu
Di Kecamatan Bojong Tahun 2015

BULAN		Luas Panen	Luas Tanam	Luas Puso	LTA
1	2	3	4	5	
1	Januari	2.0	10.0	-	4.0
2	Pebruari	2.0	11.0	-	3.0
3	Maret	2.0	11.0	-	2.0
4	April	2.0	12.0	-	3.0
5	Mei	2.0	12.0	-	2.0
6	Juni	2.0	10.0	-	-
7	Juli	2.0	8.0	-	-
8	Agustus	2.0	6.0	-	-
9	September	2.0	4.0	-	-
10	Oktober	2.0	2.0	-	-
11	Nopember	1.0	3.0	-	2.0
12	Desember	1.0	8.0	-	6.0
Jumlah		22.0	97.0	-	22.0

Tabel : 5.5

Luas Panen dan Luas Tanam Tanaman Ubi Jalar
Di Kecamatan Bojong Tahun 2015

BULAN		Luas Panen	Luas Tanam	Luas Puso	LTA
1		2	3	4	5
1	Januari	-	-	-	-
2	Pebruari	-	-	-	-
3	Maret	-	-	-	-
4	April	-	-	-	-
5	Mei	-	-	-	-
6	Juni	-	-	-	-
7	Juli	-	-	-	-
8	Agustus	-	-	-	-
9	September	-	-	-	-
10	Oktober	-	-	-	-
11	Nopember	-	-	-	-
12	Desember	-	1.0	-	1.0
Jumlah		-	1.0	-	1.0

Tabel : 5.6

Luas Panen dan Luas Tanam Kacang Tanah
Di Kecamatan Bojong Tahun 2015

BULAN		Luas Panen	Luas Tanam	Luas Puso	LTA
1	2	3	4	5	
1	Januari	-	3.0	-	-
2	Pebruari	2.0	2.0	-	1
3	Maret	1.0	1.0	-	-
4	April	1.0	2.0	-	2
5	Mei	-	4.0	-	2
6	Juni	1.0	3.0	-	-
7	Juli	3.0	-	-	-
8	Agustus	-	-	-	-
9	September	-	-	-	-
10	Oktober	-	-	-	-
11	Nopember	-	-	-	-
12	Desember	-	-	-	2
Jumlah		8.0	15.0	-	7

Tabel : 5.7

Luas Panen dan Luas Tanam Tanaman Kacang Hijau
Di Kecamatan Bojong Tahun 2015

BULAN		Luas Panen	Luas Tanam	Luas Puso	LTA
1	2	3	4	5	
1	Januari	-	-	-	-
2	Pebruari	-	-	-	-
3	Maret	-	-	-	-
4	April	-	-	-	-
5	Mei	-	-	-	-
6	Juni	-	-	-	-
7	Juli	-	-	-	-
8	Agustus	-	-	-	-
9	September	-	27.0	-	26
10	Oktober	-	27.0	-	-
11	Nopember	26.0	-	-	-
12	Desember	-	-	-	-
Jumlah		26.0	54.0	-	26

Tabel : 5.8

Produksi Tanaman Buah Sayur Tahunan
Di Kecamatan Bojong Tahun 2015

Jenis Tanaman	Triwulan I		Triwulan II	
	Tan. Hasil (Pohon)	Produksi (Kuintal)	Tan. Hasil (Pohon)	Produksi (Kuintal)
[1]	[2]	[3]	[4]	[5]
1 Alpukat	-	-	-	-
2 Belimbing	212	80.0	202	50.0
3 Duku/Langsar/Kokosan	-	-	36	11.0
4 Durian	565	215.0	-	-
5 Jambu Biji	192	32.0	182	26.0
6 Jambu Air	118	26.0	105	18.0
7 Jeruk Siam/Kepron	-	-	-	-
8 Jeruk Besar	-	-	8	22.0
9 Mangga	212	112.0	272	122.0
10 Manggis	-	-	-	-
11 Nangka/Cempedak	224	94.0	374	105.0
12 Nenas *)	-	-	-	-
13 Pepaya	-	-	-	-
14 Pisang *)	6,943	426.0	7,443	492.0
15 Rambutan	10,431	9,565.0	-	-
16 Salak *)	-	-	-	-
17 Sawo	38	28.0	23	18.0
18 Markisa/Konyal	-	-	-	-
19 Sirsak	-	-	-	-
20 Sukun	186	26.0	161	37.0
21 Apel	-	-	-	-
22 Anggur	-	-	-	-
23 Melinjo	-	-	-	-
24 Petai	197	28.0	-	-
25 Jengkol	-	-	-	-
Jumlah	19,318	10,632.0	8,806	901.0

Tabel : 5.8 (Lanjutan)

Jenis Tanaman	Triwulan III		Triwulan IV	
	Tan. Hasil (Pohon)	Produksi (Kuintal)	Tan. Hasil (Pohon)	Produksi (Kuintal)
[1]	[2]	[3]	[4]	[5]
1 Alpukat	-	-	-	-
2 Belimbing	171	45.0	217	120.0
3 Duku/Langsar/Kokosan	-	-	32	40.0
4 Durian	-	-	63	85.0
5 Jambu Biji	185	17.0	138	45.0
6 Jambu Air	86	9.0	27	15.0
7 Jeruk Siam/Keprok	-	-	-	-
8 Jeruk Besar	4	26.0	15	12.0
9 Mangga	8,124	2,596.0	5,135	5,137.0
10 Manggis	-	-	-	-
11 Nangka/Cempedak	574	94.0	432	725.0
12 Nenas *)	-	-	-	-
13 Pepaya	-	-	-	-
14 Pisang *)	7,143	365.0	7,143	3,150.0
15 Rambutan	-	-	-	850.0
16 Salak *)	-	-	-	-
17 Sawo	25	11.0	17	17.0
18 Markisa/Konyal	-	-	-	-
19 Sirsak	-	-	-	-
20 Sukun	251	150.0	172	120.0
21 Apel	-	-	-	-
22 Anggur	-	-	-	-
23 Melinjo	-	-	-	-
24 Petai	-	-	34	10.0
25 Jengkol	-	-	-	-
Jumlah	16,563	3,313.0	13,425	10,326.0

Tabel : 5.9

Produksi Tanaman Buah Sayuran Semusim
Di Kecamatan Bojong tahun 2015

Jenis Tanaman	Luas Panen Bongkar Habis (Ha)	Luas Panen Belum Habis (Ha)	Produksi (Kw)
[1]	[2]	[3]	[4]
1 Bawang Merah	-	-	-
2 Bawang Putih	-	-	-
3 Bawang Daun	-	-	-
4 Kentang	-	-	-
5 Kubis	-	-	-
6 Kembang Kol	-	-	-
7 Petsai/Sawi	-	-	-
8 Wortel	-	-	-
9 Lobak	-	-	-
10 Kacang Merah	1	-	-
11 Kacang Panjang	4	5	127
12 Cabe Besar	-	2	20
13 Cabe Rawit	-	-	-
14 Paprika	-	-	-
15 Jamur *)	170	80	2,083
16 Tomat	-	-	-
17 Terung	-	-	-
18 Buncis	-	-	-
19 Ketimun	4	3	111
20 Labu Siam	-	-	-
21 Kangkung	-	-	-
22 Bayam	-	-	-
23 Melon	-	-	-
24 Semangka	-	-	-
25 Blewah	-	-	-
26 Stroberi	-	-	-
Jumlah	179	90	2,341

Tabel : 5.10

Produksi Tanaman Biofarmaka
Di Kecamatan Bojong Tahun 2015

Jenis Tanaman	Luas Panen (M2)		Produksi (Pohon)	
	Bongkar Habis	Belum Habis	Bongkar Habis	Belum Habis
[1]	[2]	[3]	[4]	[5]
1 Jahe	-	-	-	-
2 Laos/Lengkuas	-	-	-	95
3 Kencur	45	-	105	-
4 Kunyit	-	-	65	90
5 Lempuyang	-	-	30	19
6 Temulawak	-	-	-	-
7 Temuireng	-	-	-	-
8 Temukunci	-	-	-	-
9 Dlingo/Dringo	-	-	-	-
10 Kapulaga	-	-	-	-
11 Mengkudu/Pace *)	-	-	-	-
12 Mahkota Dewa *)	-	-	-	-
13 Kejibeling	-	-	-	-
14 Sambilot	-	-	-	-
15 Lidah Buaya	-	-	-	-
Jumlah	45	-	200	204

Tabel : 5.11

Produksi Tanaman Hortikultura Tahunan
Di Kecamatan Bojong Tahun 2015

Jenis Tanaman	Luas Panen (M2)		Produksi (Pohon)	
	Bongkar Habis	Belum Habis	Bongkar Habis	Belum Habis
[1]	[2]	[3]	[4]	[5]
1 Anggrek	-	-	-	-
2 Anthurium Bunga	-	-	-	-
3 Anyelir	-	-	-	-
4 Gerbera (Herbras)	-	-	-	-
5 Gladiol	-	-	-	-
6 Heliconia (Pisang2-an)	-	-	-	-
7 Krisan	-	-	-	-
8 Mawar	-	-	-	-
9 Sedap Malam	-	-	-	-
10 Dracaena	-	-	-	-
11 Melati	-	-	-	-
12 Palem *)	-	-	-	-
13 Aglaonema	-	-	-	-
14 Adenium	-	-	-	-
15 Euphorbia	-	-	-	-
16 Phylodendron	-	-	-	-
17 Pakis	-	-	-	-
18 Monstera	-	-	-	-
19 Ixora (Soka)	-	-	-	-
20 Cordyline	-	-	-	-
21 Diffenbachia	-	-	-	-
22 Sansevieria	-	-	-	-
23 Anthurium Daun	-	-	-	-
24 Caladium	-	-	-	-
Jumlah	-	-	-	-

Tabel : 6.1

Banyaknya Perusahaan dan Tenaga Kerja
Industri Besar / Sedang
di Kecamatan Bojong Tahun 2015

D e s a	Bes ar		Sed ang	
	Ush	Naker	Ush	Naker
[1]	[2]	[3]	[4]	[5]
001 Bukur	-	-	-	-
002 Kalipancur	-	-	-	-
003 Sumurjomblangbogo	-	-	-	-
004 Pantianom	-	-	1	40
005 Randumuktiwaren	-	-	-	-
006 Legokcliile	-	-	1	49
007 Bojong Wetan	-	-	1	24
008 Wangandowo	-	-	-	-
009 Duwet	-	-	1	25
010 Ketitang Kidul	-	-	-	-
011 Menjangan	-	-	-	-
012 Ketitang Lor	-	-	-	-
013 Rejosari	-	-	-	-
014 Bojong Lor	-	-	1	48
015 Bojongminggir	-	-	4	83
016 Wiroditan	-	-	2	60
017 Kemasari	-	-	-	-
018 Jajar Wayang	-	-	2	148
019 Babalan Lor	-	-	2	58
020 Babalan Kidul	-	-	10	402
021 Karang Sari	-	-	3	174
022 Sembungjambu	-	-	-	-
Jumlah	-	-	28	1,111

Tabel : 6.2

Banyaknya Perusahaan dan Tenaga Kerja
Industri Kecil dan Kerajinan Rumah Tangga
di Kecamatan Bojong Tahun 2015

Desa	Kecil		Keraj. RT	
	Ush	Naker	Ush	Naker
[1]	[2]	[3]	[4]	[5]
001 Bukur	16	89	72	152
002 Kalipancur	19	114	45	86
003 Sumurjomblangbogo	15	98	72	162
004 Pantianom	10	68	20	36
005 Randumuktiwaren	26	143	44	86
006 Legokclile	19	104	34	61
007 Bojong Wetan	14	96	46	92
008 Wangandowo	13	90	59	98
009 Duwet	14	84	44	87
010 Ketitang Kidul	11	70	48	90
011 Menjangan	16	110	58	107
012 Ketitang Lor	14	102	102	134
013 Rejosari	15	90	54	97
014 Bojong Lor	28	176	86	144
015 Bojongminggir	37	220	210	320
016 Wiroditan	35	254	52	117
017 Kemasan	35	369	53	110
018 Jajar Wayang	56	328	68	220
019 Babalan Lor	46	338	206	429
020 Babalan Kidul	64	384	192	327
021 Karangsari	29	193	119	246
022 Sembungjambu	43	190	226	236
Jumlah	575	3,710	1,910	3,437

Tabel : 6.3

Banyaknya Perusahaan / Usaha Bahan Galian
dan Tenaga Kerja di Kecamatan Bojong
Tahun 2015

Desa	Pasir		Batu		Tanah Liat	
	Usaha	Naker	Usaha	Naker	Usaha	Naker
[1]	[2]	[3]	[4]	[5]	[6]	[7]
001 Bukur	8	16	-	-	-	-
002 Kalipancur	-	-	-	-	-	-
003 Sumurjomblangbogo	-	-	-	-	-	-
004 Pantianom	8	10	-	-	-	-
005 Randumuktiwaren	15	15	-	-	-	-
006 Legokcile	-	-	-	-	-	-
007 Bojong Wetan	-	-	-	-	-	-
008 Wangandowo	-	-	-	-	-	-
009 Duwet	-	-	-	-	-	-
010 Ketitang Kidul	-	-	-	-	-	-
011 Menjangan	-	-	-	-	-	-
012 Ketitang Lor	-	-	-	-	-	-
013 Rejosari	-	-	-	-	-	-
014 Bojong Lor	-	-	-	-	-	-
015 Bojongminggir	-	-	-	-	-	-
016 Wiroditan	-	-	-	-	-	-
017 Kemasan	-	-	-	-	-	-
018 Jajar Wayang	-	-	-	-	-	-
019 Babalan Lor	-	-	-	-	-	-
020 Babalan Kidul	-	-	-	-	-	-
021 Karangsari	-	-	-	-	-	-
022 Sembungjambu	-	-	-	-	-	-
Jumlah	31	41	-	-	-	-

Tabel : 7.1

Banyaknya Kendaraan Bermotor
di Kecamatan Bojong Tahun 2015

D e s a	Sepeda Motor	Mobil		
		Dinas	Pribadi	Taxi
[1]	[2]	[3]	[4]	[5]
001 Bukur	382	-	32	-
002 Kalipancur	594	2	29	-
003 Sumurjomblangbogo	614	-	45	-
004 Pantianom	298	-	19	-
005 Randumuktiwaren	444	-	26	-
006 Legoklile	318	-	20	-
007 Bojong Wetan	319	-	21	-
008 Wangandowo	501	-	41	-
009 Duwet	493	1	27	-
010 Ketitang Kidul	466	-	61	-
011 Menjangan	351	-	28	-
012 Ketitang Lor	395	-	36	-
013 Rejosari	317	1	65	-
014 Bojong Lor	337	-	20	-
015 Bojongminggir	558	4	88	-
016 Wiroditan	549	-	38	-
017 Kemasari	297	-	24	-
018 Jajar Wayang	618	-	49	-
019 Babalan Lor	629	-	54	-
020 Babalan Kidul	430	-	36	-
021 Karang Sari	345	-	57	-
022 Sembungjambu	696	-	17	-
Jumlah	9,951	8	833	-

Sumber : Monografi Desa Kecamatan Bojong

Tabel : 7.1 (Lanjutan)

D e s a		Colt/ Pick Up	B u s	Truk	Jumlah
[1]	[6]	[7]	[8]	[9]	
001	Bukur	12	-	-	426
002	Kalipancur	25	-	3	653
003	Sumurjomblangbogo	12	-	2	673
004	Pantianom	5	-	-	322
005	Randumuktiwaren	10	-	-	480
006	Legokcliile	7	-	3	348
007	Bojong Wetan	11	-	8	359
008	Wangandowo	2	-	9	553
009	Duwet	4	-	1	526
010	Ketitang Kidul	14	-	2	543
011	Menjangan	5	-	6	390
012	Ketitang Lor	5	-	2	438
013	Rejosari	9	-	-	392
014	Bojong Lor	8	-	2	367
015	Bojongminggir	4	1	2	657
016	Wiroditan	9	-	-	596
017	Kemasan	5	3	-	329
018	Jajar Wayang	18	-	-	685
019	Babalan Lor	16	-	-	699
020	Babalan Kidul	37	-	3	506
021	Karangsari	20	-	5	427
022	Sembungjambu	9	-	1	723
	Jumlah	247	4	49	11,092

Sumber : Monografi Desa Kecamatan Bojong

Tabel : 7.2

Banyaknya Kendaraan Tak Bermotor
di Kecamatan Bojong Tahun 2015

D e s a		Sepeda	Dokar	Becak	Gerobak Dorong
[1]	[2]	[3]	[4]	[5]	
001	Bukur	429	-	-	-
002	Kalipancur	886	-	3	-
003	Sumurjomblangbogo	1,019	1	-	-
004	Pantianom	563	-	3	-
005	Randumuktiwaren	717	-	3	6
006	Legokclile	356	-	7	3
007	Bojong Wetan	445	3	4	4
008	Wangandowo	521	-	5	2
009	Duwet	355	-	5	5
010	Ketitang Kidul	548	-	8	5
011	Menjangan	547	4	6	4
012	Ketitang Lor	402	-	1	3
013	Rejosari	327	-	3	-
014	Bojong Lor	302	1	6	-
015	Bojongminggir	756	1	7	2
016	Wiroiditan	528	1	7	3
017	Kemasan	311	-	4	-
018	Jajar Wayang	399	1	4	3
019	Babalan Lor	297	-	7	5
020	Babalan Kidul	502	-	7	-
021	Karangsari	145	2	5	7
022	Sembungjambu	467	2	4	-
Jumlah		10,822	16	99	52

Sumber : Monografi Desa Kecamatan Bojong

Tabel : 7.3

Banyaknya Sarana Telekomunikasi
di Kecamatan Bojong Tahun 2015

Desa	Radio	T V	Telepon	VHF
[1]	[2]	[3]	[4]	[5]
001 Bukur	112	621	-	-
002 Kalipancur	148	951	2	-
003 Sumurjomblangbogo	303	938	4	-
004 Pantianom	72	392	-	-
005 Randumuktiwaren	195	626	-	-
006 Legokclile	76	378	-	-
007 Bojong Wetan	284	466	11	-
008 Wangandowo	140	502	10	-
009 Duwet	209	452	8	-
010 Ketitang Kidul	198	573	17	-
011 Menjangan	95	369	3	-
012 Ketitang Lor	87	330	28	-
013 Rejosari	106	339	31	-
014 Bojong Lor	109	812	28	-
015 Bojongminggir	355	598	71	-
016 Wiroditan	36	364	41	-
017 Kemasan	299	574	7	-
018 Jajar Wayang	387	646	3	-
019 Babalan Lor	30	369	8	-
020 Babalan Kidul	41	355	12	-
021 Karang Sari	121	621	6	-
022 Sembungjambu	120	620	3	-
Jumlah	3,523	11,896	293	-

Tabel : 8.1

Banyaknya Prasarana Perekonomian
di Kecamatan Bojong Tahun 2015

Desa	Pasar	Toko, Kios, Warung	KUD	Kop. Simpan Pinjam	Badan Kredit Desa	Lum bung Desa
[1]	[2]	[3]	[4]	[5]	[6]	[7]
001 Bukur	-	34	-	-	-	-
002 Kalipancur	-	37	-	1	-	-
003 Sumurjomblangbogo	-	42	-	-	-	-
004 Pantianom	-	22	-	-	-	-
005 Randumuktiwaren	-	38	-	-	-	-
006 Legokcliile	-	30	-	-	-	-
007 Bojong Wetan	-	53	-	-	1	-
008 Wangandowo	-	27	1	-	-	-
009 Duwet	-	43	-	1	-	-
010 Ketitang Kidul	-	35	-	-	1	-
011 Menjangan	-	18	-	-	1	-
012 Ketitang Lor	-	29	-	-	-	-
013 Rejosari	-	45	-	-	1	-
014 Bojong Lor	-	22	-	-	-	-
015 Bojongminggir	1	86	-	5	1	-
016 Wiroditan	-	28	-	1	1	-
017 Kemasari	-	34	-	-	1	-
018 Jajar Wayang	-	42	-	-	1	-
019 Babalan Lor	-	38	-	-	-	-
020 Babalan Kidul	-	22	-	-	-	-
021 Karang Sari	-	52	-	1	-	-
022 Sembungjambu	-	63	-	-	-	-
Jumlah	1	840	1	9	8	-

Sumber : Monografi Desa Kecamatan Bojong

Tabel : 8.2

Banyaknya Perusahaan dan Jasa
Serta Jumlah Tenaga Kerja
di Kecamatan Bojong Tahun 2015

Jenis Kegiatan	Perusahaan/ Usaha	Tenaga Kerja
[1]	[2]	[3]
1 Sewa Meja Kursi	37	70
2 Sewa Piring/ Gelas dll	19	20
3 Sewa Sound System dll	66	130
4 Sewa Perleng. Pengantin	7	7
5 Sewa Lainnya (VCD)	-	-
6 Tukang Jahit	109	121
7 Tukang Binatu	-	-
8 Tukang Foto	6	10
9 Tukang Obras	9	9
10 Tukang Cukur	39	39
11 Tukang Sol Sepatu	-	-
12 Tukang Patri	1	1
13 Usaha Foto Copy	19	27
14 Reparasi Jam	1	1
15 Reparasi Sepeda	48	53
16 Reparasi Sepeda Motor	66	112
17 Reparasi Mobil	5	16
18 Reparasi Radio/ TV dll	17	17
19 Salon Kecantikan	13	20
20 Rias Pengantin	15	26

Sumber : Monografi Desa Kecamatan Bojong

Tabel : 8.3

Pemasukan PBB Dirinci Per Bulan
di Kecamatan Bojong Tahun 2014

Bulan		Jumlah Pemasukan (Rp)	Sisa (Rp)
[1]		[2]	[3]
01	April	-	1,191,007,300
02	Mei	-	1,191,007,300
03	Juni	40,737,580	1,150,269,720
04	Juli	290,311,334	859,958,386
05	Agustus	112,284,074	747,674,459
06	September	286,155,641	461,516,718
07	Oktober	129,969,826	331,548,892
08	Nopember	124,810,649	206,738,243
09	Desember	95,772,307	110,965,936
10	Januari	35,679,201	75,286,735
11	Pebruari	-	-
12	Maret	-	-

Sumber : Kantor Kecamatan Bojong

Tabel : 8.4

Jumlah Baku dan Realisasi Pemasukan PBB
di Kecamatan Bojong Tahun 2015

D e s a	Jumlah WP	Pokok PBB	Realisasi	%
[1]	[2]	[3]	[4]	[5]
001 Bukur	2,009	68,197,603	68,197,603	100.0
002 Kalipancur	3,751	120,126,772	120,126,772	100.0
003 Sumurjomblangbogo	3,786	109,142,384	109,142,384	100.0
004 Pantianom	1,321	57,944,454	57,944,454	100.0
005 Randumuktiwaren	2,514	74,613,155	74,613,155	100.0
006 Legokclile	1,542	47,730,874	47,730,874	100.0
007 Bojong Wetan	1370	58,870,498	58,870,498	100.0
008 Wangandowo	1,219	75,151,697	75,151,697	100.0
009 Duwet	922	42,311,772	42,311,772	100.0
010 Ketitang Kidul	885	29,545,756	29,545,756	100.0
011 Menjangan	1,026	37,993,039	37,993,039	100.0
012 Ketitang Lor	566	23,271,423	23,271,423	100.0
013 Rejosari	660	32,920,665	32,920,665	100.0
014 Bojong Lor	1,156	55,943,813	32,710,572	58.5
015 Bojongminggir	1,209	55,500,838	55,500,838	100.0
016 Wiroditan	1,256	52,988,046	52,988,046	100.0
017 Kemasan	590	20,138,430	20,138,430	100.0
018 Jajar Wayang	1,247	36,991,739	36,991,739	100.0
019 Babalan Lor	1,242	45,488,387	45,488,387	100.0
020 Babalan Kidul	1,013	32,502,322	32,502,322	100.0
021 Karang Sari	885	41,473,507	21,567,808	52.0
022 Sembungjambu	2,238	72,160,126	40,012,331	55.4
Jumlah	32,407	1,191,007,300	1,115,720,565	93.7

Sumber : Kantor Kecamatan Bojong

Tabel : 8.5

Banyaknya Koperasi dan Lembaga
Keuangan Lainnya
di Kecamatan Bojong Tahun 2015

Desa	Koperasi / KUD	Bank	BKD	Lainnya
[1]	[2]	[3]	[4]	[5]
001 Bukur	-	-	-	-
002 Kalipancur	-	-	-	-
003 Sumurjomblangbogo	1	-	-	-
004 Pantianom	-	-	-	-
005 Randumuktiwaren	1	-	-	-
006 Legokclile	-	-	-	-
007 Bojong Wetan	1	-	1	-
008 Wangandowo	1	-	-	-
009 Duwet	1	-	-	-
010 Ketitang Kidul	-	-	1	-
011 Menjangan	-	-	1	-
012 Ketitang Lor	-	-	1	-
013 Rejosari	1	-	-	-
014 Bojong Lor	1	-	1	-
015 Bojongminggir	5	1	-	-
016 Wiroditan	-	-	1	-
017 Kemasan	-	-	1	-
018 Jajar Wayang	-	-	1	-
019 Babalan Lor	-	-	1	-
020 Babalan Kidul	-	-	-	-
021 Karang Sari	1	-	-	-
022 Sembungjambu	-	-	-	-
Jumlah	13	1	9	-

Sumber : Monografi Desa Kecamatan Bojong

Tabel : 8.6

Harga Sembilan Bahan Pokok dan
Barang Penting Lainnya
di Kecamatan Bojong Tahun 2015

Komoditi	Merk/ Kualitas	Satuan	B u l a n		
			Januari	Pebruari	Maret
[1]	[2]	[3]	[4]	[5]	[6]
1 Beras	Ir - 64	Kg	9,500	10,000	10,500
2 Gula pasir	Kg	Kg	9,300	9,000	9,500
3 Minyak tanah	Liter	Liter	0	0	0
4 Minyak goreng	ml	Kg	10,500	10,500	10,500
5 Garam	Briket	Bata	500	500	500
6 Tepung terigu	SegitigaBirt.	Kg	9,000	9,000	9,000
7 Sabun Cuci	Rinso	Kg	16,000	16,000	16,000
8 Sabun Mandi	Lifebuoy	Buah	2,250	2,250	2,250
9 Ikan Asin	Teri No.1	Kg	45,000	45,000	45,000
10 Jagung Pipilan		Kg	6,000	6,000	6,000
11 Tepung Tapioka		Kg	0	0	0
12 Kacang Tanah		Kg	9,000	8,500	9,000
13 Ketela Pohon		Kg	1,700	2,000	2,000
14 Bawang	Merah	Kg	15,000	14,000	30,000
	Putih	Kg	14,000	14,000	14,000
15 Cabe Merah		Kg	25,000	14,000	18,000
16 Ayam Potong	Ras	Kg	32,000	30,000	27,000
17 Daging Sapi		Kg	99,000	100,000	99,000
18 Telur Ayam	Ras	Kg	21,000	18,000	16,000
19 Pupuk Urea		Kg	2,000	2,000	2,000
20 Obat Bodrex	4 Biji	Buah	5,000	5,000	5,000
21 Paku	Reng	Kg	12,500	12,500	12,500
22 Semen Tigaroda	Zak	Zak	72,000	70,000	69,000
23 Besi	8 mm	Batang	37,000	37,000	37,000
24 Emas	22 karat	Gram	-	-	-

Tabel : 8.6 (Lanjutan)

Komoditi	Merk/ Kualitas	Satuan	B u l a n		
			April	Mei	Juni
[1]	[2]	[3]	[7]	[8]	[9]
1 Beras	Ir - 64	Kg	8,000	8,500	8,700
2 Gula pasir		Kg	10,500	11,000	12,000
3 Minyak tanah		Liter	0	0	0
4 Minyak goreng		Kg	10,500	10,500	11,000
5 Garam	Briket	Bata	500	500	500
6 Tepung terigu	Segtga Biru	Kg	9,000	9,000	9,000
7 Sabun Cuci	Rinso	Kg	16,000	16,000	16,000
8 Sabun Mandi	Lifebuoy	Buah	2,250	2,250	2,250
9 Ikan Asin	Teri No.1	Kg	45,000	50,000	50,000
10 Jagung Pipilan		Kg	6,000	6,000	6,000
11 Tepung Tapioka		Kg	0	0	0
12 Kacang Tanah		Kg	11,000	10,000	8,000
13 Ketela Pohon		Kg	2,000	2,500	2,000
14 Bawang	Merah	Kg	30,000	35,000	25,000
	Putih	Kg	16,000	18,000	18,000
15 Cabe Merah		Kg	16,000	20,000	32,000
16 Ayam Potong	Ras	Kg	30,000	29,000	32,000
17 Daging Sapi		Kg	100,000	100,000	99,000
18 Telur Ayam	Ras	Kg	17,000	18,000	21,000
19 Pupuk Urea		Kg	2,000	2,000	2,000
20 Obat Bodrex	1 Strep	Buah	5,000	5,000	5,000
21 Paku	Reng	Kg	12,000	12,000	12,000
22 Semen Tigaroda	Zak	Zak	68,000	70,000	70,000
23 Besi	8 mm	Batang	37,000	37,000	37,000
24 Emas	22 karat	Gram	-	-	-

Tabel : 8.6 (Lanjutan)

Komoditi	Merk/ Kualitas	Satuan	B u l a n		
			Juli	Agustus	Septemb.
[1]	[2]	[3]	[10]	[11]	[12]
1 Beras	Ir - 64	Kg	9,000	9,000	9,000
2 Gula pasir	Kg	Kg	12,000	11,000	11,000
3 Minyak tanah	Liter	Liter	0	0	0
4 Minyak goreng	ml	Kg	11,000	11,000	9,500
5 Garam	Briket	Bata	500	500	500
6 Tepung terigu	Segta Biru	Kg	9,000	9,000	9,600
7 Sabun Cuci	Rinso	Kg	16,000	16,000	16,000
8 Sabun Mandi	Lifebuoy	Buah	2,250	2,250	2,250
9 Ikan Asin	Teri No.2	Kg	50,000	50,000	50,000
10 Jagung Pipilan		Kg	6,000	6,000	6,000
11 Tepung Tapioka		Kg	0	0	0
12 Kacang Tanah		Kg	8,000	9,000	9,000
13 Ketela Pohon		Kg	2,000	1,500	2,000
14 Bawang	Merah	Kg	25,000	20,000	16,000
	Putih	Kg	20,000	20,000	20,000
15 Cabe Merah		Kg	28,000	33,000	20,000
16 Ayam Potong	Ras	Kg	31,000	35,000	28,000
17 Daging sapi		Kg	98,000	100,000	99,000
18 Telur Ayam	Ras	Kg	19,000	21,500	1,850
19 Pupuk Urea		Kg	2,000	2,000	2,000
20 Obat Bodrex	1Strep	Buah	5,000	5,000	5,000
21 Paku	Reng	Kg	12,000	12,000	12,000
22 Semen Tigaroda	Zak	Zak	69,000	69,000	68,000
23 Besi	8 mm	Batang	37,000	37,000	37,000
24 Emas	22 karat	Gram	-	-	-

Tabel : 8.6 (Lanjutan)

Komoditi	Merk/ Kualitas	Satuan	B u l a n		
			Oktober	Nopemb	Desemb
[1]	[2]	[3]	[13]	[14]	[15]
1 Beras	Ir - 64	Kg	9,300	9,500	9,800
2 Gula pasir		Kg	11,000	11,000	12,000
3 Minyak tanah		Liter	0	0	0
4 Minyak goreng		Kg	10,000	9,000	9,000
5 Garam	Briket	Bata	500	500	500
6 Tepung terigu	Setga Biru	Kg	9,600	9,600	9,600
7 Sabun Cuci	Rinso	Kg	16,000	16,800	16,800
8 Sabun Mandi	Lifebuoy	Buah	2,250	2,250	2,300
9 Ikan Asin	Teri No.1	Kg	50,000	50,000	50,000
10 Jagung Pipilan		Kg	6,000	6,000	6,000
11 Tepung Tapioka		Kg	0	0	0
12 Kacang Tanah		Kg	8,000	9,500	9,500
13 Ketela Pohon		Kg	2,000	2,000	2,000
14 Bawang	Merah	Kg	18,000	20,000	32,000
	Putih	Kg	22,000	20,000	24,000
15 Cabe Merah		Kg	10,000	12,000	24,000
16 Ayam Potong	Ras	Kg	30,000	30,000	31,000
17 Daging Kerbau		Kg	100,000	100,000	100,000
18 Telur Ayam	Ras	Kg	17,500	19,000	20,000
19 Pupuk Urea		Kg	2,000	2,000	2,000
20 Obat Bodrex	1 streep	Buah	5,000	5,000	5,000
21 Paku	Reng	Kg	12,000	12,000	12,800
22 Semen Tigaroda	Zak	Zak	67,000	67,000	67,000
23 Besi	8 mm	Batang	37,000	37,000	37,000
24 Emas	22 karat	Gram	-	-	-

DATA

MENCERDASKAN BANGSA

<http://pekalongankab.bps.go.id>



**BADAN PUSAT STATISTIK
KABUPATEN PEKALONGAN**

Jl. Wirata No. 17 Wiradesa Pekalongan 51152

Telp. (0285) 4417092 Email. bps3326@bps.go.id

Homepage: <http://pekalongankab.bps.go.id>